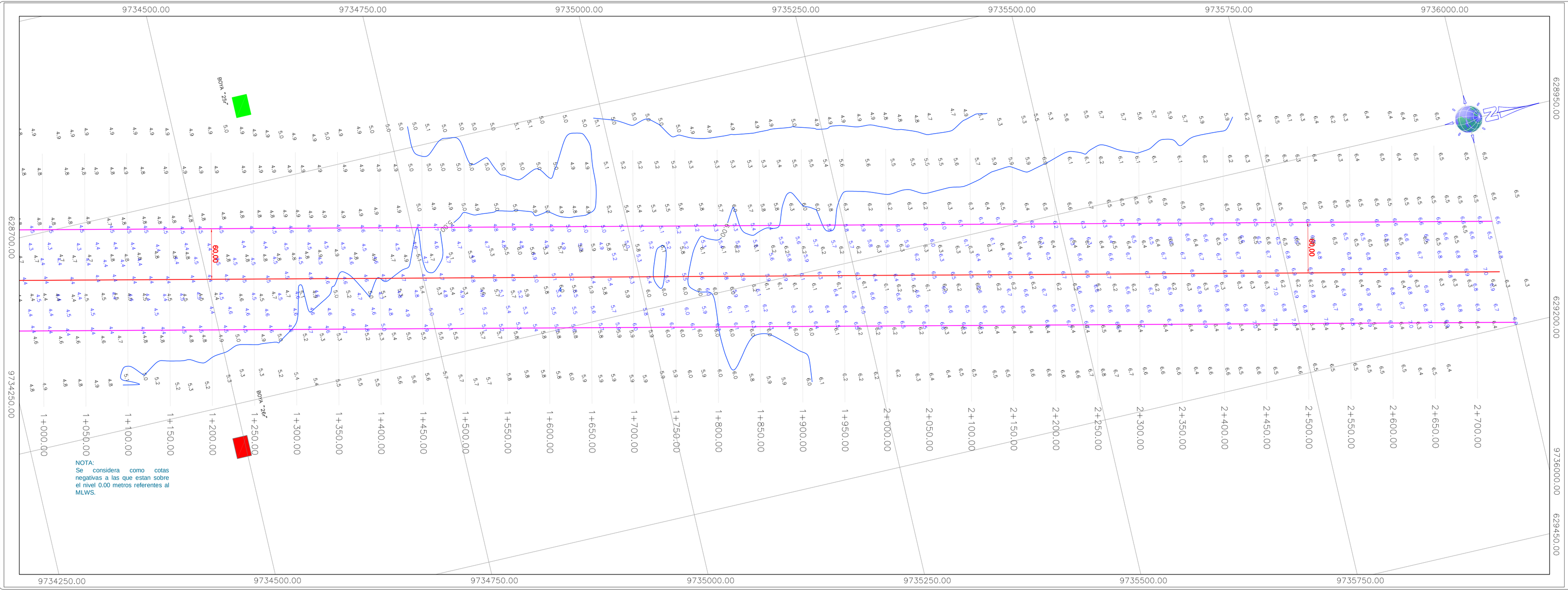

NOTA:
Se considera como cotas negativas a las que estan sobre el nivel 0.00 metros referentes al MLWS.

Guayaquil

UBICACION

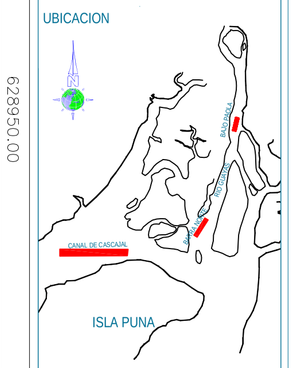

PROVINCIA:	CANTON:
GUAYAS	PUNA
PARROQUIA:	LUGAR:
PUNA	RIO GUAYAS

NOTAS:

DATUM	CUADRICULA
WGS84	U.T.M
SONDEO	ZONA GEOGRAFICA
EN METROS	17
REDUCIDO	
A MLWS	

CONTENE:
LEVANTAMIENTO BATIMETRICO

PROPIETARIO: ----------

LAMINA: 01/02

UBICACIÓN: **BAJO PAOLA**

PLANO: **BATIMETRICO**

SIMBOLOGIA

0.0 COTAS 2016
0.0 COTAS 2017
BOYAS ROJAS
BOYAS VERDES

ELABORADO POR: Ing. Jose Sánchez Ortiz, Reg. prof. 0906-12-1040, CONSULTOR

REVISADO POR: Mec. Gleb Gaviria Lagos, CONSULTOR

APROBADO: ADMINISTRADOR DEL CONTRATO

COTAS:	FECHA:	ESCALA:
MLWS	17 DE JUNIO DEL 2017	1 : 2500



NOTA:
Se considera como cotas negativas a las que estan sobre el nivel 0.00 metros referentes al MLWS.

Guayaquil

UBICACION

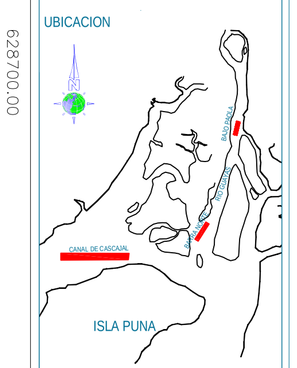

PROVINCIA:	CANTON:
GUAYAS	PUNA
PARROQUIA:	LUGAR:
PUNA	RIO GUAYAS

NOTAS:

DATUM	CUADRICULA
WGS84	U.T.M
SONDEO	ZONA GEOGRAFICA
EN METROS	17
REDUCIDO	
A MLWS	

CONTENE:
LEVANTAMIENTO BATIMETRICO

PROPIETARIO: ----------

LAMINA: 02/02

UBICACIÓN: **BAJO PAOLA**

PLANO: **BATIMETRICO**

SIMBOLOGIA

0.0 COTAS 2016
0.0 COTAS 2017
BOYAS ROJAS
BOYAS VERDES

ELABORADO POR: Ing. Jose Sánchez Ortiz, Reg. prof. 0906-12-1040, CONSULTOR

REVISADO POR: Mec. Gleb Gaviria Lagos, CONSULTOR

APROBADO: ADMINISTRADOR DEL CONTRATO

COTAS:	FECHA:	ESCALA:
MLWS	17 DE JUNIO DEL 2017	1 : 2500