




UBICACIÓN EN EL MAPA DEL ECUADOR



PROVINCIA: GUAYAS
 CANTÓN: GUAYAQUIL
 SECTOR: SECTOR BOYA DE MAR A BOYA 13


SIMBOLOGÍA

-  DIRECCION DE FLUJO
-  BOYAS
-  TRAYECTORIA CORRIENTE

GEODESIA

ELIPSOIDE: WGS 84
 PROYECCIÓN UTM
 ZONA: 17 S
 MERIDIANO CENTRAL: -81 W

ESCALA



CORRIENTES SUPERFICIALES DURANTE LA FASE DE REFLUJO/EPOCA HUMEDA (SICIGIA)



DIRECCIÓN DE OBRAS PÚBLICAS MUNICIPALES
 DEPARTAMENTO DE ESTUDIOS Y PROGRAMACIÓN

CONTIENE: **CORRIENTES SUPERFICIALES DURANTE LA FASE DE REFLUJO/EPOCA HÚMEDA (SICIGIA)**
 ACTUALIZACIÓN A NIVEL DE FACTIBILIDAD (DEFINITIVO) DE LOS ESTUDIOS DE FACTIBILIDAD Y DE DISEÑO DEL CANAL DE ACCESO A LOS MUELLES DE LA TERMINAL MARÍTIMA SIMÓN BOLÍVAR PARA DETERMINAR EL DRAGADO A LA PROFUNDIDAD DE 11 METROS CON RESPECTO AL MLWS ; EN EL CANAL EXTERNO (BOYA DE MAR A BOYA 13, INCLUYE EL SECTOR DE LOS GOLES). LOS ESTUDIOS A ACTUALIZARSE SON CONTRATADOS POR LA AUTORIDAD PORTUARIA DE GUAYAQUIL CON LA ASOCIACIÓN GEOESTUDIOS-CONSULSUA Y ENTREGADOS POR ÉSTA EN EL AÑO 2012.

DIGITALIZADO POR:
 DANNY MARTINEZ

FECHA: ENERO-2014
 ESCALA: INDICADAS
 LAMINA: O-14/14
 REVISADO POR:

SUPERVISORA DE ESTUDIOS,
 ING. ANGELA TORO L.
 REG. PROF. 09-5380

ELABORADO POR:	ELABORADO POR:	REVISADO POR:	REVISADO POR:	REVISADO POR:	APROBADO POR:
DIRECTOR DEL PROYECTO ING. PABLO SUAREZ CH. REG. PROF. 1021-02-318779	ESPECIALISTA/CONSULTOR OCE.MA.GABRIELA ESCOBAR REG. PROF. 1021-12-1133197	ESPECIALISTA/MUNICIPAL ING. GUSTAVO ANDRADE REG. PROF.09-1463	JEFE DE ESTUDIOS, ING. ERNESTO RAMOS R. REG. PROF. 09-1025	JEFE DE ESTUDIOS Y PROGRAMACION/ ADMINISTRADOR DE CONTRATO ING. GREGORIO BANCHON Z. REG. PROF. 09-2238	DIRECTOR OBRAS PUBLICAS MUNICIPALES ING. JORGE BERREZUETA P. REG. PROF. 09-467