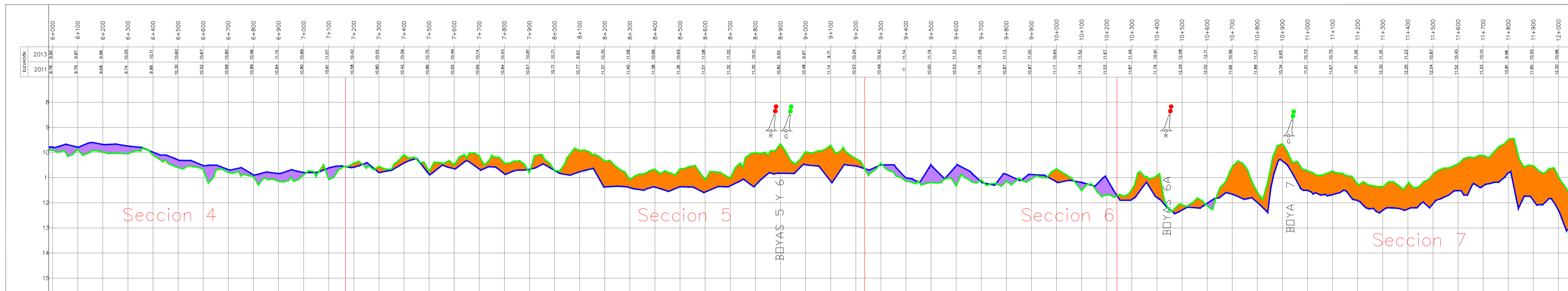


TRAMO B

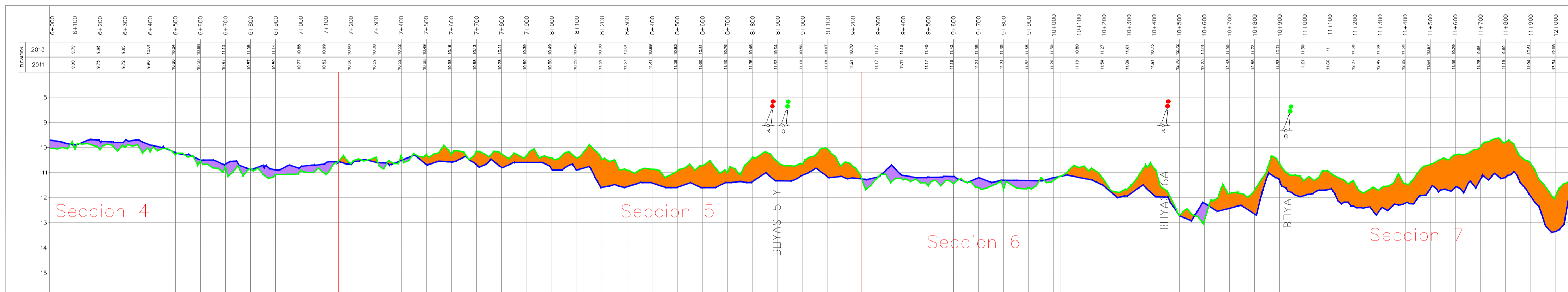
MARGEN IZQUIERDO.- ABCISAS 6+000 HASTA 12+100

ESCALA HORIZONTAL 1 : 100
ESCALA VERTICAL 1 : 1



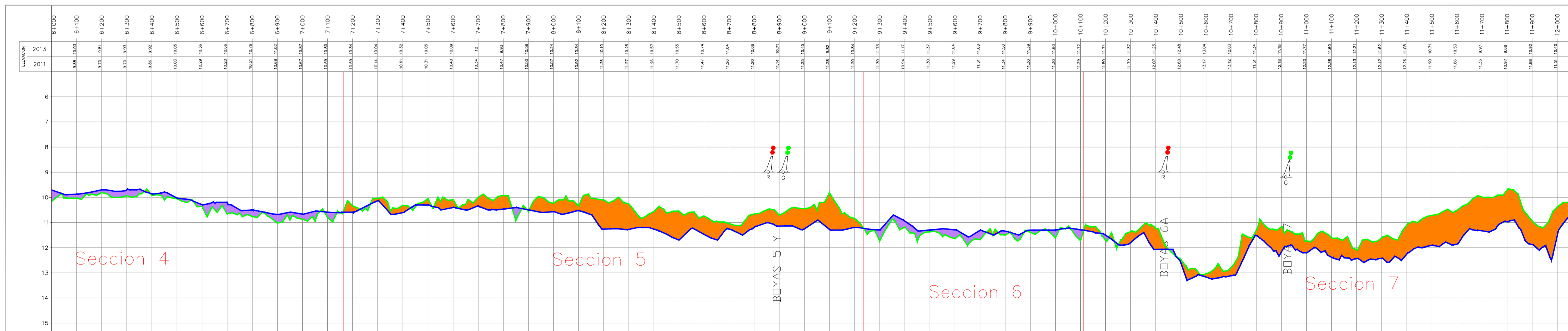
EJE CENTRAL.- ABCISAS 6+000 HASTA 12+100

ESCALA HORIZONTAL 1 : 100
ESCALA VERTICAL 1 : 1



MARGEN DERECHO.- ABCISAS 6+000 HASTA 12+100

ESCALA HORIZONTAL 1 : 100
ESCALA VERTICAL 1 : 1



UBICACIÓN EN EL MAPA DEL ECUADOR



PROVINCIA: GUAYAS
CANTÓN: GUAYAQUIL
SECTOR: SECTOR BOYA DE MAR A BOYA 13

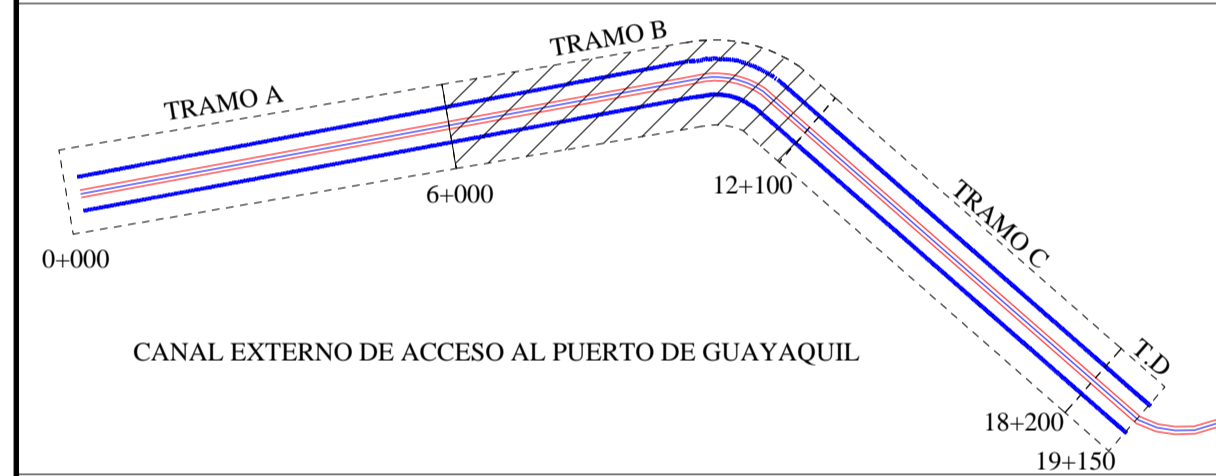
EQUIPOS DE TRABAJO

- EMBARCACIÓN : HIDROGRÁFICA "JELIMALE"
- ECOSONDA HYDROBOX
- DGPS: C-NAV 1010 DOBLE FRECUENCIA

SIMBOLOGÍA

- BOYAS ROJAS
- BOYAS VERDES
- BOYAS DE MAR
- SEDIMENTACIÓN
- EROSIÓN
- BATIMETRÍA 2011
- BATIMETRÍA 2013

DISTRIBUCIÓN DE LOS PLANOS POR TRAMOS



DETALLE ÁREA TRABAJO



BATIMETRÍA NOTAS

- Geodesia:
 - Elipsoide: WGS 84
 - Proyección UTM
 - Zona: 17 S
 - Meridiano Central: -81 W
- La batimetría de 2011 fue realizada en marzo y los perfiles del margen derecho e izquierdo fueron tomados a 60 m del eje central del canal.
- La batimetría de 2013 fue realizada en diciembre y los perfiles del margen derecho e izquierdo fueron tomados a 60 m del eje central del canal.



DIRECCIÓN DE OBRAS PÚBLICAS MUNICIPALES DEPARTAMENTO DE ESTUDIOS Y PROGRAMACIÓN		ING. EDISON PARRALES
CONTIENE PERFILES LONGITUDINALES COMPARATIVOS DE MARGEN IZQUIERDO, EJE CENTRAL Y MARGEN DERECHO DEL CANAL EXTERNO REPRESENTATIVOS DE LA VARIACIÓN DE PROFUNDIDAD DEL FONDO ENTRE LAS ABCISAS 6+000 HASTA 12+100	FECHA: 2013-2014 INDICADA: B5-24	LÁMINA: B5-24
ACTUALIZACIÓN A NIVEL DE FACTIBILIDAD (DEFINITIVO) DE LOS ESTUDIOS DE FACTIBILIDAD Y DE DISEÑO DEL CANAL DE ACCESO A LOS MUELLES DE LA TERMINAL MARITIMA SIMÓN BOLÍVAR PARA DETERMINAR EL DRAGADO A LA PROFUNDIDAD DE 1 METROS CON RESPECTO AL MUELVA EN EL CANAL EXTERNO BOYA DE MAR A BOYA 13 INCLUYE EL SECTOR DE LOS GOLES. LOS ESTUDIOS A ACTUALIZARSE SON CONTRATADOS POR LA AUTORIDAD PORTUARIA DE GUAYAQUIL CON LA ASOCIACION GEOESTUDIOS-CONSULTA Y ENTREGADOS POR ÉSTA EN EL AÑO 2012.	REVISADO POR:	REVISADO POR:
ELABORADO POR:	ELABORADO POR:	ELABORADO POR:
DIRECTOR DEL PROYECTO: ING. FABILO SALAZAR CIL REG. PROF. 001-02-19879	ESPECIALISTA CONSULTOR: ING. ESTEBANLO TAPIA REG. PROF. 3076	ESPECIALISTA MUNICIPAL: ING. GUSTAVO ANABARDE REG. PROF. 001-03-3483
JEFE DE ESTUDIOS: ING. FERNANDO RAMÍREZ REG. PROF. 001-02-19879	JEFE DE ESTUDIOS Y PROGRAMACIÓN: ING. ANDRÉS TORRES REG. PROF. 001-02-19879	DIRECTOR GENERAL DE OBRAS PÚBLICAS: ING. JORGE REBOLLEDA P. REG. PROF. 001-02-19879