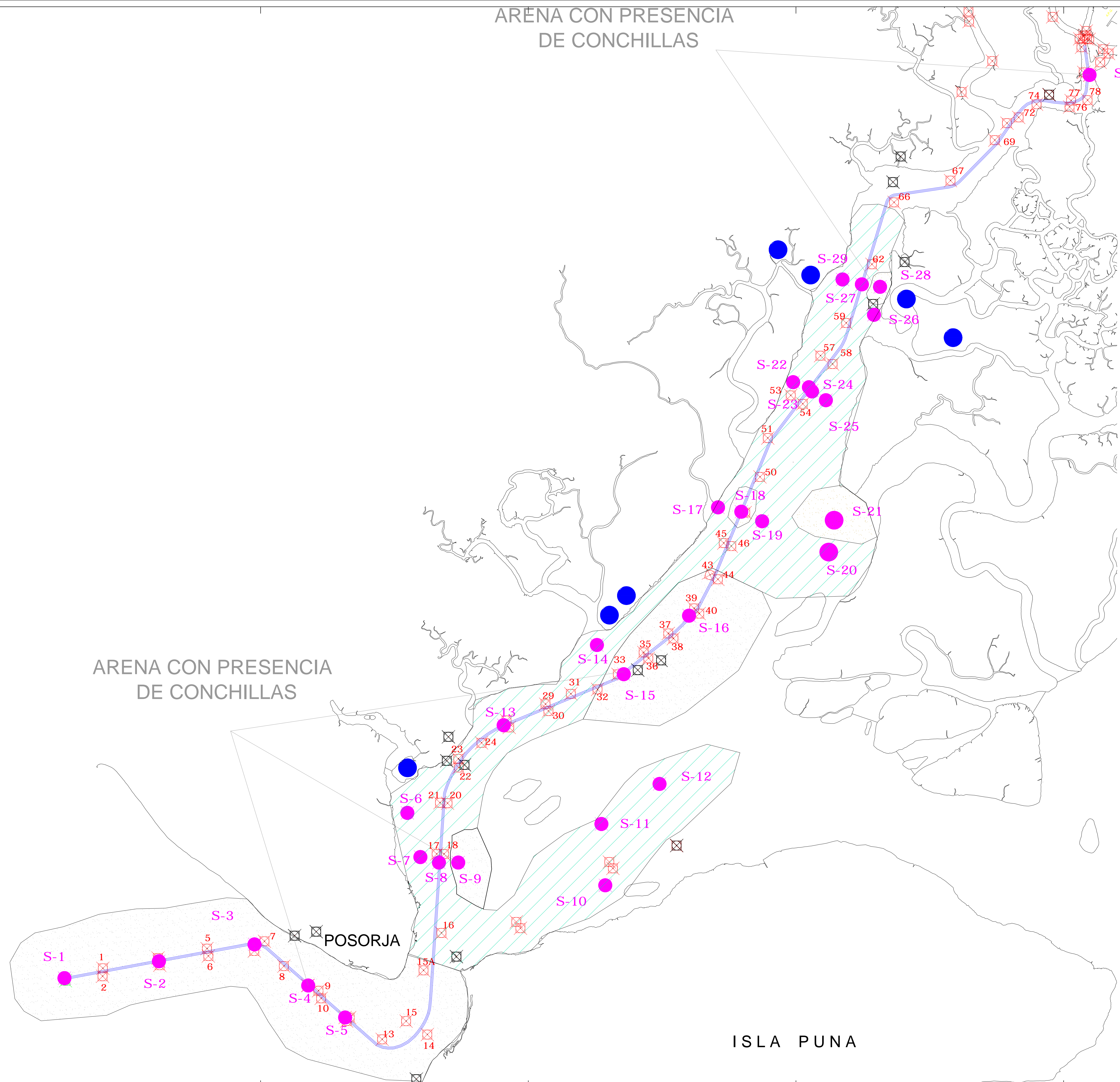
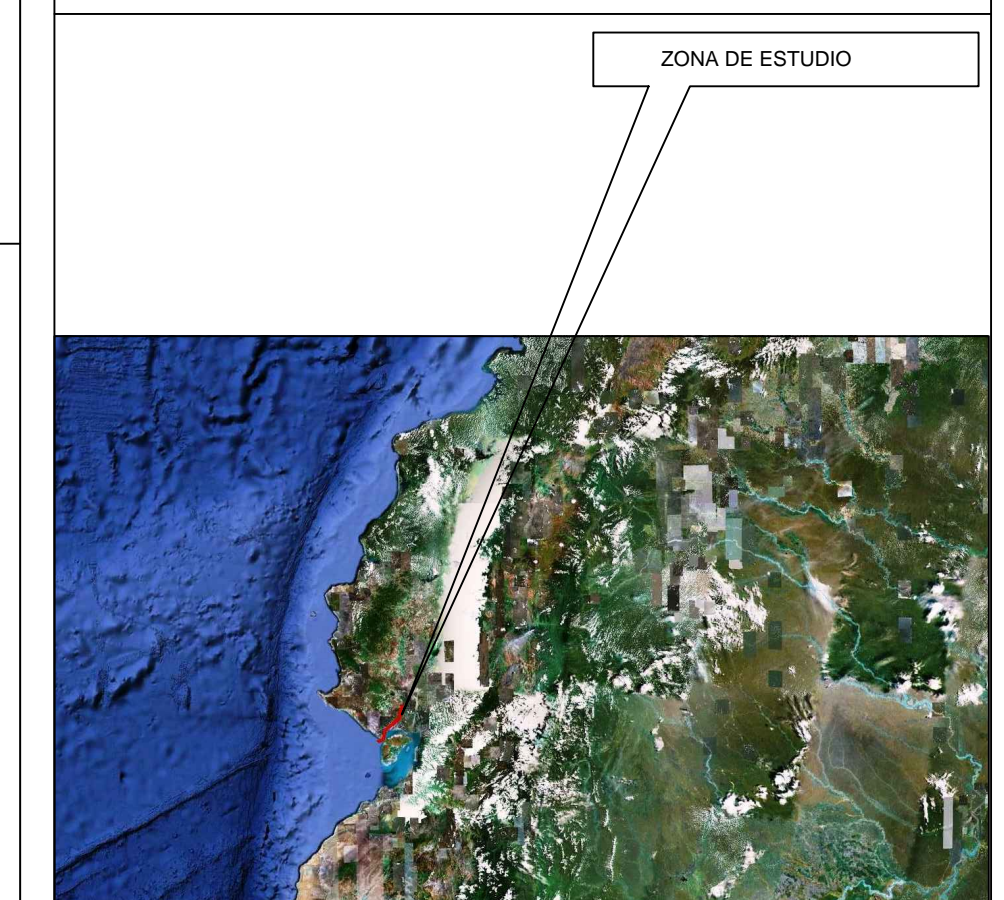


ÁRENA CON PRESENCIA DE CONCHILLAS



UBICACIÓN EN EL MAPA DEL ECUADOR



PROVINCIA: Guayas
 CANTÓN: Guayaquil
 SECTOR: Canal de acceso - Puerto Marítimo

EQUIPO - PERSONAL

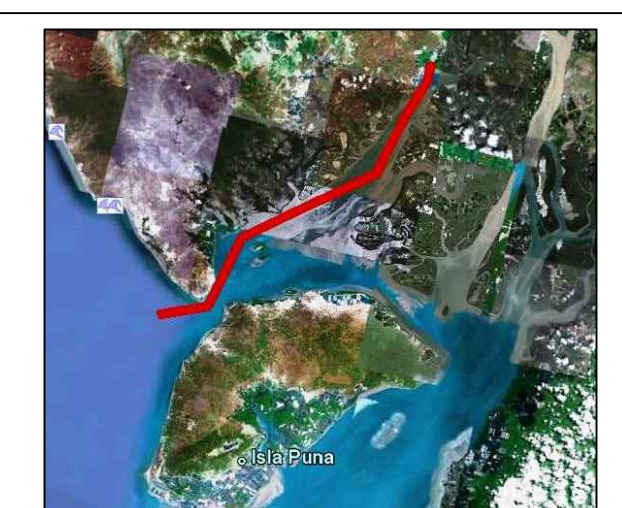
Lanchero
 John Echeverria Martillo

Técnicos
 Luis Bazarro Moreira
 Luis Tacuri Flores
 Fernando Marcus

SIMBOLOGÍA

- Arena
- Arena Limosa
- Limo
- Limo arcilloso
- Limo Arenoso
- Arcilla
- Camaroneras
- Sondeos

DETALLE ÁREA TRABAJO



GEODESIA

Elipsoide: WGS 84
 Proyección UTM
 Zona: 17 S
 Meridiano Central: -81 W

CONTIENE:

ZONIFICACION ACTUAL

FORMATO PAPEL:	ESCALA:	VERSIÓN:
A 1	1:10.000	1.1

POSICIONAMIENTO: DGPS - SEÑAL OMNISTAR-SUBMÉTRICO

PROYECTO: Estudios de Prefactibilidad, Factibilidad y de Diseño del Canal Actual y Alternativo de Acceso a los Muelles de la Terminal Marítima Simón Bolívar, para Determinar el Dragado a la Profundidad de 11m. con Respecto al MLWS

CONTRATANTE: 	CONTRATISTA:
------------------	------------------

PREPARADO: ING. PABLO SUAREZ Consultora C. Ltda.	REVISADO: ING. XAVIER VERA Asociación Geodésicos-Consultora	APROBADO: ING. BOLIVAR WONG Consultora Sinergia
FECHA CARTOGRAFIA: -	CARTOGRAFIA BASE: APG	PLANO N°: 1 de 1
FECHA LEVANTAMIENTO: OCTUBRE 2011	NOMBRE ARCHIVO:	