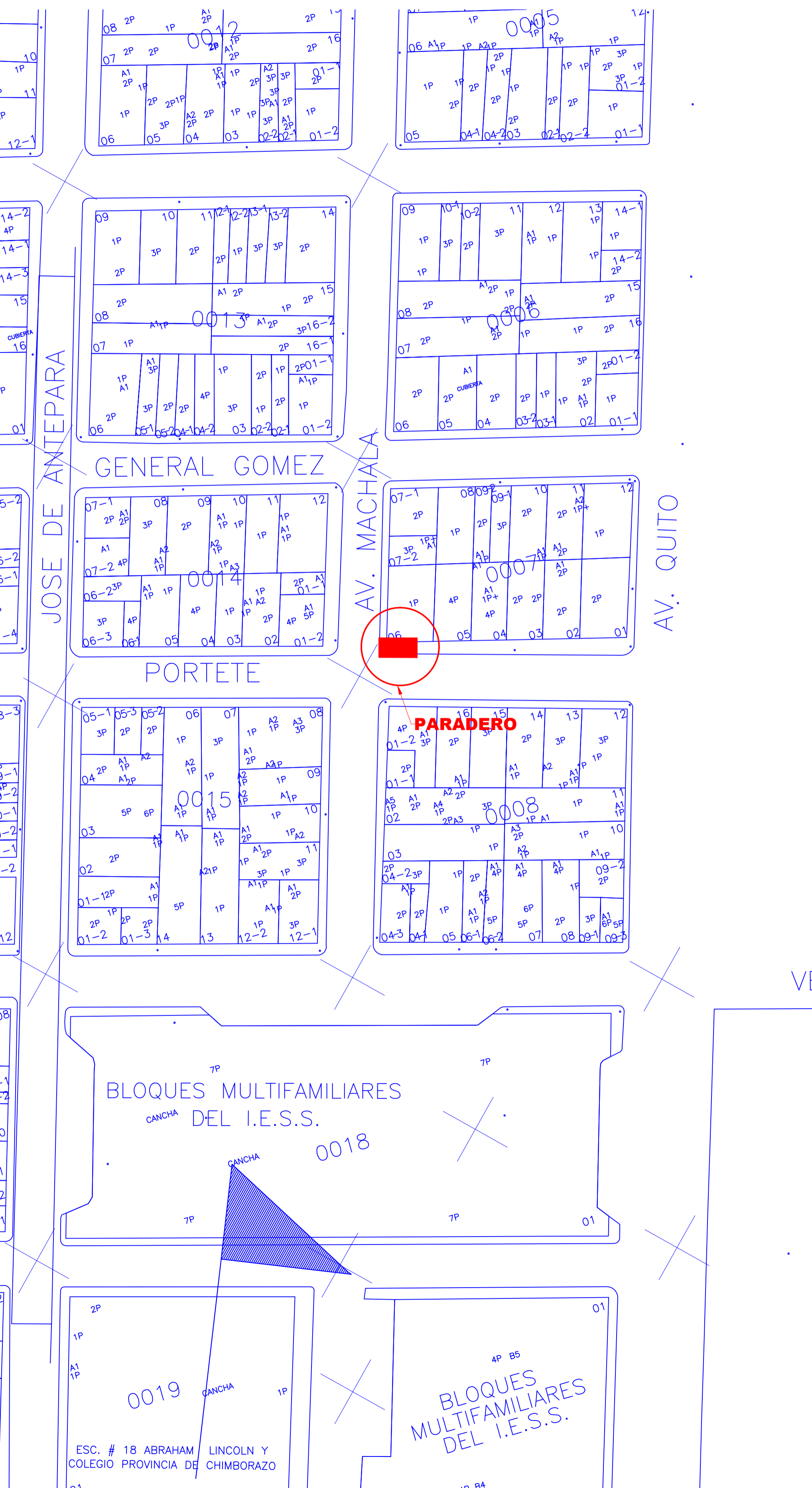



UBICACIÓN DE PARADEROS DE TRANSPORTE PÚBLICO DE LA CIUDAD DE GUAYAQUIL

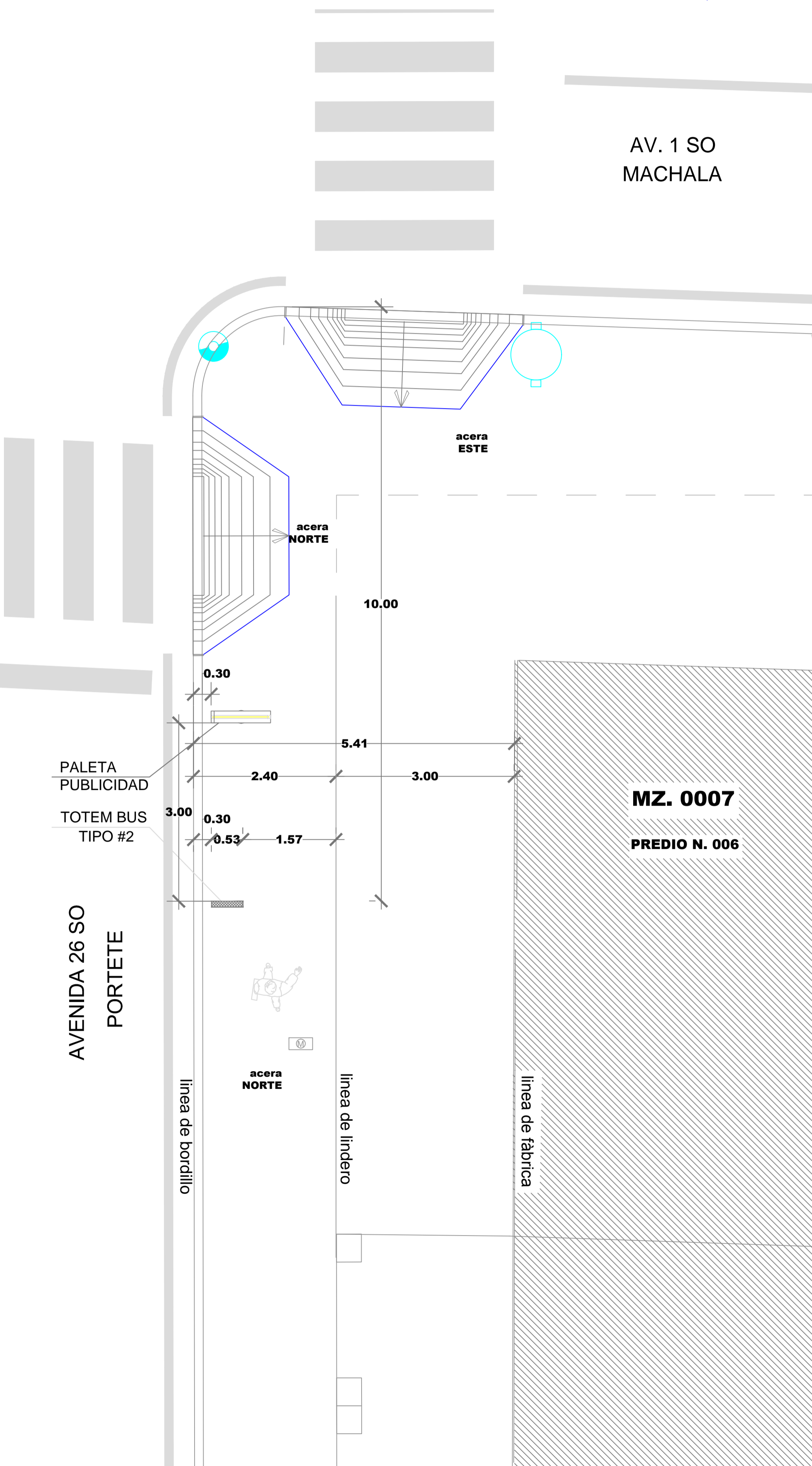

I 6 7 5 7 6 B A 5 D 5 7 5 H 5 G H F 5 @

ESCALA 1:1000



PLANTA

ESCALA 1:100



F9; " : CHC; Fâ : 7 C



DATOS

CODIGO DEL PARADERO: 08-0007-006-0000-0-0-70

8 7 9 7 7 6 B. Av 26 SO (Portete) Y Av 1 SO (Machala)

ACERA: NORTE

ESTE PLANO ES PROPIEDAD DE LA M.I. MUNICIPALIDAD DE GUAYAQUIL

| | | | |
|---|---|---|--|
| <p>M.I. MUNICIPALIDAD DE GUAYAQUIL</p> | <p>GUAYAQUIL JAIME NEBOT ALCALDE ADMINISTRACIÓN 2014 - 2015</p> | <p>DIRECCIÓN DE URBANISMO, AVALÚOS Y ORDENAMIENTO TERRITORIAL</p> | <p>EMPRESA PÚBLICA MUNICIPAL DE TRANSITO DE GUAYAQUIL DIRECCIÓN DE PLANIFICACIÓN DE TRANSITO</p> |
| <p>56 "5 B8 Fv GFC7 <9 GERENTE GENERAL EPMT</p> | | <p>PROYECTO: MOBILIARIO URBANO PARADEROS DENTRO DE LA CIUDAD DE GUAYAQUIL</p> | |
| <p>EQUIPO DE ESTUDIO: ARQ. CESAR CALLE ARQ. ALEXANDRA MORÁN</p> | | <p>ESCALA: INDICADAS FECHA: SEPTIEMBRE DEL 2016 DIBUJO: JAVIER CALLE PIA RABASCALL ARCHIVO: D:\...DATOS 2016\PARADEROS 2016\ PORTETE/ paradero-Portete-lamina 68 A 71.dwg</p> | <p>LAMINA: 70</p> |
| <p>ING. FERNANDO AMADOR DIRECTOR DE TRANSPORTE PÚBLICO EPMT</p> | | <p>ARQ. JOSÉ MIGUEL RUBIO JAÉN DIRECTOR DE URBANISMO, AVALÚOS Y ORDENAMIENTO TERRITORIAL</p> | |
| <p>ING. FERNANDO NAVAS DIRECTOR DE TRANSITO EPMT</p> | | <p>ARQ. GINO MERA GILER SUBDIRECTOR DE PROYECTOS ESPECÍFICOS</p> | |