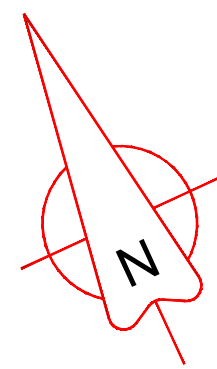


UBICACIÓN DE PARADEROS DE TRANSPORTE PÚBLICO DE LA CIUDAD DE GUAYAQUIL

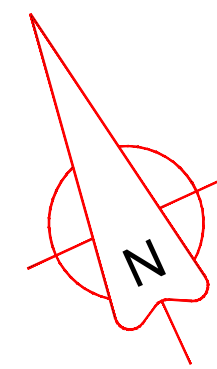
I 6 7 5 7 -é B' A 5 D 5 ' 7 5 H 5 G H F 5 @

ESCALA 1 : 1000

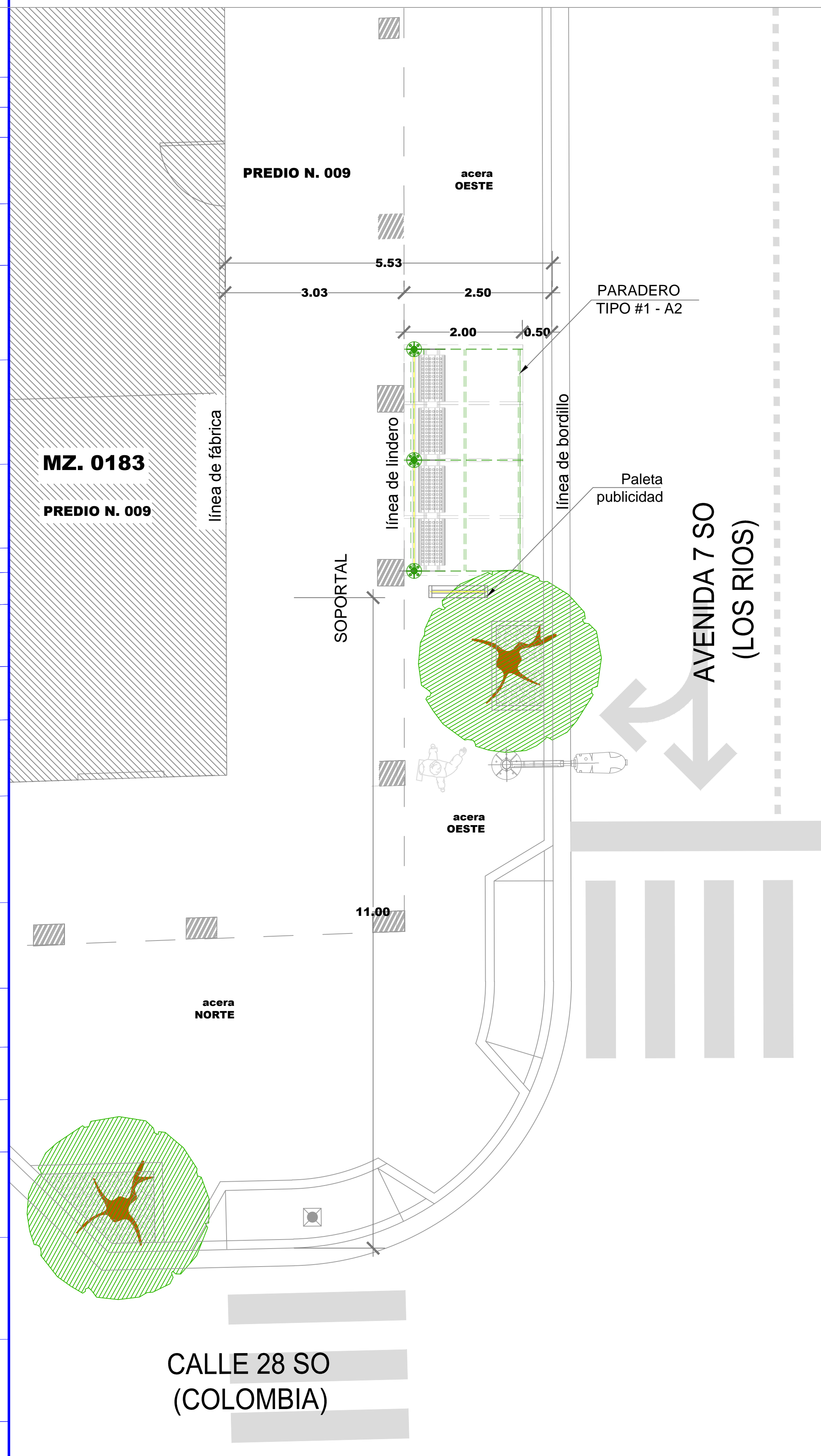
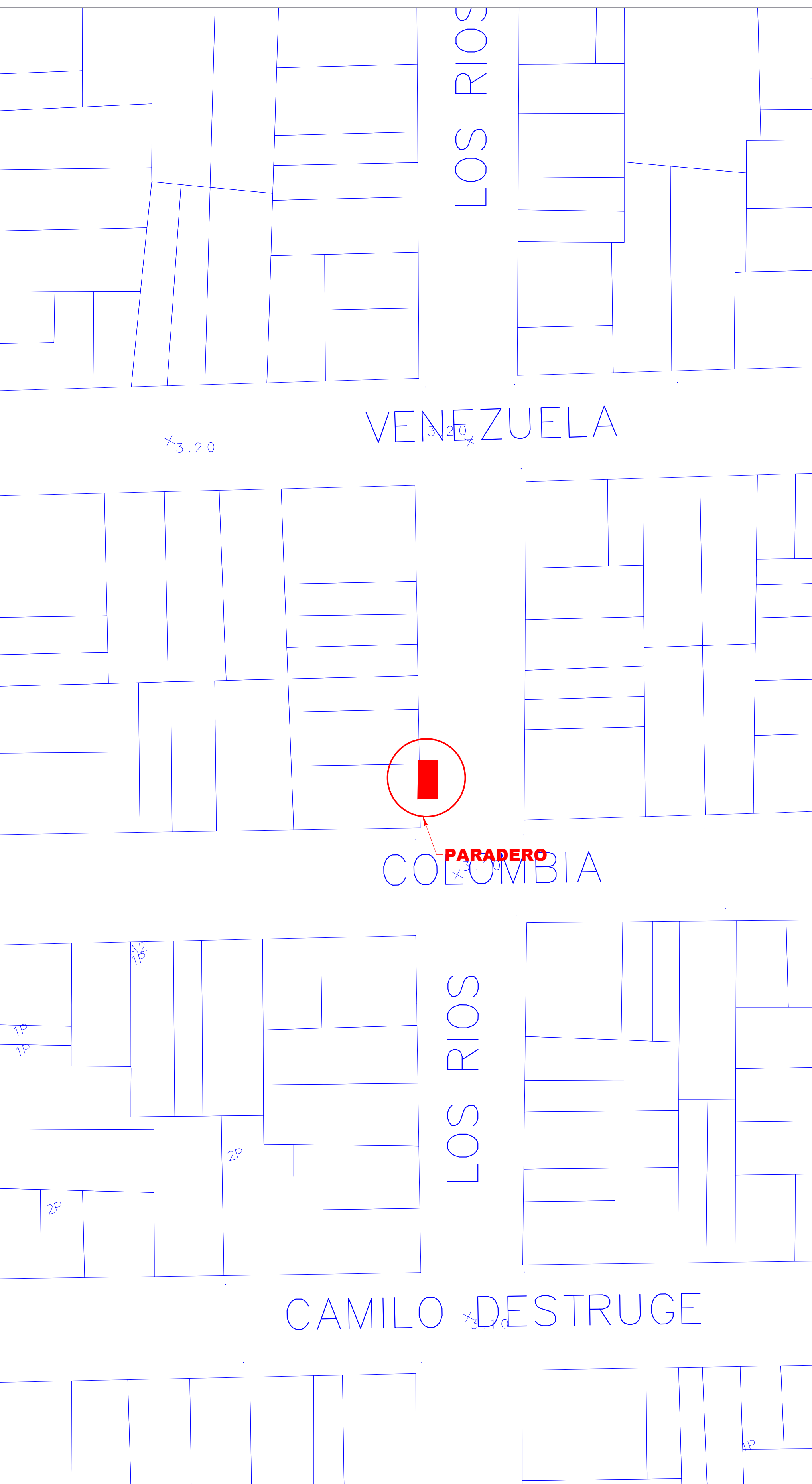


PLANTA

ESCALA 1 : 100



F9; " : CHC; Fâ : 7 C



DATOS

CODIGO DEL PARADERO: 08-0183-009-0000-0-0-41

8 F 9 7 7 -é B. AV. 7-SO (LOS RIOS) Y CALLE 28-SO (COLOMBIA)

ACERA: OESTE

ESTE PLANO ES PROPIEDAD DE LA M.I. MUNICIPALIDAD DE GUAYAQUIL

<p>M.I. MUNICIPALIDAD DE GUAYAQUIL</p>	<p>Guayaquil JAIME NEBOT ALCALDE ADMINISTRACIÓN 2014 - 2015</p>	<p>DIRECCIÓN DE URBANISMO, AVALÚOS Y ORDENAMIENTO TERRITORIAL G 68 F 9 7 7 -é B 8 9 ' D F C 1 8 7 H C G 9 G D 8 7 a 7 C G</p>	<p>ATM ALTERNATIVO DE TRANSPORTE MASCOTAS EMPRESA PÚBLICA MUNICIPAL DE TRANSITO DE GUAYAQUIL DIRECCIÓN DE PLANIFICACIÓN DE TRANSITO</p>
<p>56 " 5 B 8 F v G F C 7 < 9 GERENTE GENERAL EPMT</p>		<p>PROYECTO: MOBILIARIO URBANO PARADEROS DENTRO DE LA CIUDAD DE GUAYAQUIL</p>	
<p>EQUIPO DE ESTUDIO: ARQ. CESAR CALLE ARQ. ALEXANDRA MORÁN</p>		<p>ESCALA: INDICADAS FECHA: SEPTIEMBRE DEL 2016 DIBUJO: JAVIER CALLE PIA RABASCALL ARCHIVO: D:_DATOS 2016\PARADEROS 2016\ LOS RIOS\ paradero-Los Rios-lamina 39-46.dwg</p>	<p>LAMINA: 41</p>
<p>ING. FERNANDO AMADOR DIRECTOR DE TRANSPORTE PÚBLICO EPMT</p>		<p>ARQ. JOSÉ MIGUEL RUBIO JAÉN DIRECTOR DE URBANISMO, AVALÚOS Y ORDENAMIENTO TERRITORIAL</p>	
<p>ING. FERNANDO NAVAS DIRECTOR DE TRANSITO EPMT</p>		<p>ARQ. GINO MERA GILER SUBDIRECTOR DE PROYECTOS ESPECÍFICOS</p>	