



# UBICACIÓN DE PARADEROS DE TRANSPORTE PÚBLICO DE LA CIUDAD DE GUAYAQUIL

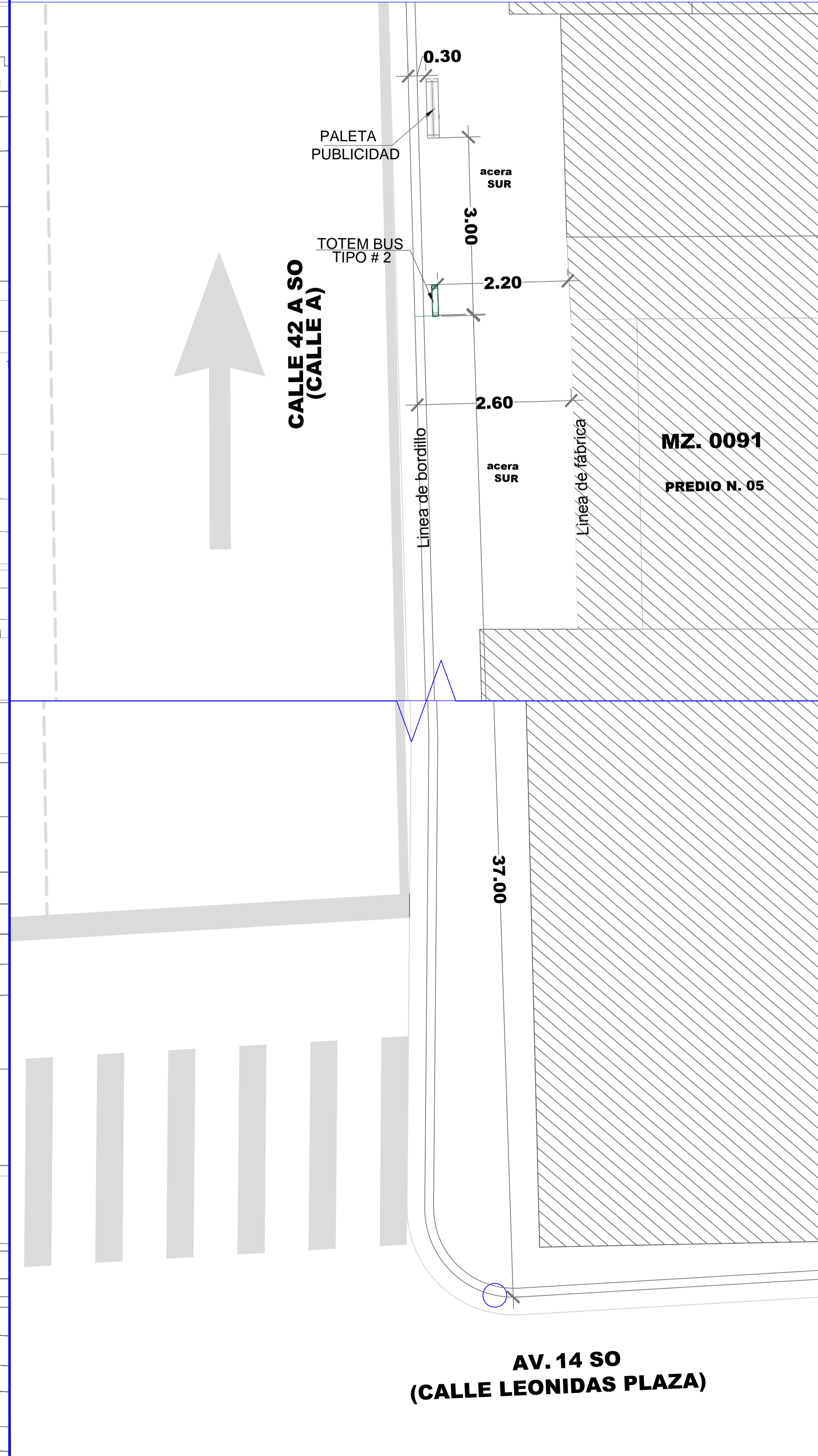
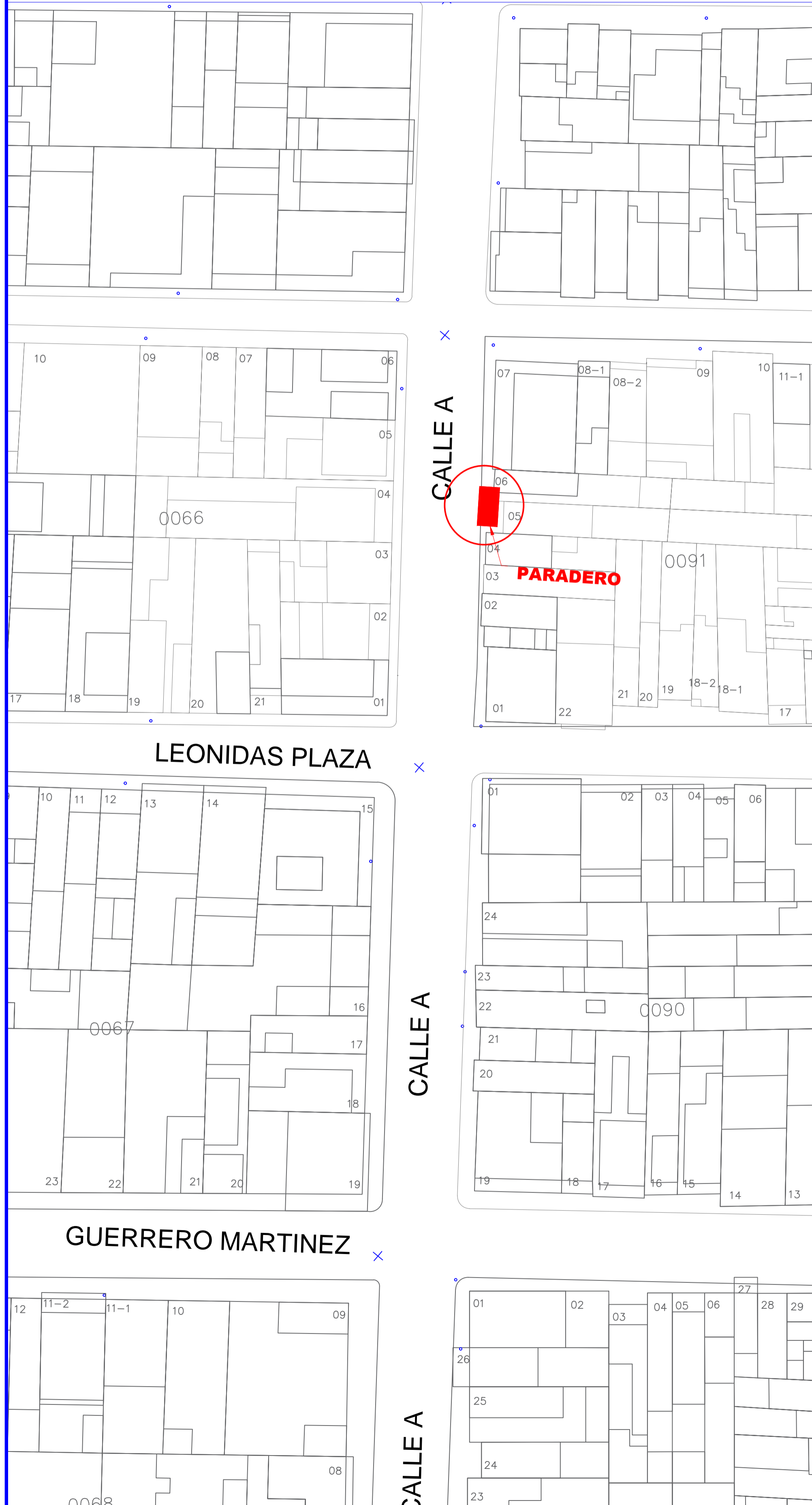
I 6 7 5 7 - é B ' A 5 D 5 ' 7 5 H 5 G H F 5 @  
 ESCALA 1 \_\_\_\_ 1000



PLANTA  
 ESCALA 1 \_\_\_\_ 100



F9; " CHC; Fâ: 7 C



## DATOS

CODIGO DEL PARADERO: 43-0091-005-22  
 DIRECCIÓN: CALLE 42 A SO (CALLE A) Y AV. 14 SO (LEONIDAS PLAZA)  
 ACERA: SUR

ESTE PLANO ES PROPIEDAD DE LA M.I. MUNICIPALIDAD DE GUAYAQUIL

DIRECCIÓN DE URBANISMO, AVALÚOS Y ORDENAMIENTO TERRITORIAL <small>CI 68 F977 - B 99 DF CM07 HCG 9D097 A - 7 CG</small>		EMPRESA PÚBLICA MUNICIPAL DE TRANSITO DE GUAYAQUIL DIRECCIÓN DE PLANIFICACIÓN DE TRANSITO	
56 "5 B8 FvG'FC7 < 9 GERENTE GENERAL EPMT		PROYECTO: <b>MOBILIARIO URBANO                  PARADEROS DENTRO DE LA                  CIUDAD DE GUAYAQUIL</b>	
EQUIPO DE ESTUDIO: ARQ. CESAR CALLE ARQ. ALEXANDRA MORÁN		ESCALA: INDICADAS FECHA: SEPTIEMBRE DEL 2016 DIBUJO: ARQ. ALEXANDRA MORAN GARCIA <small>ARCHIVO: D:\_DATOS 2016\PARADEROS 2016\ CRISTO DEL CONSUERO\ paradero-Cristo del Consuelo-lamina 22.dwg</small>	LAMINA: <b>22</b>
ING. FERNANDO AMADOR DIRECTOR DE TRANSPORTE PÚBLICO EPMT		ARQ. JOSÉ MIGUEL RUBIO JAÉN DIRECTOR DE URBANISMO, AVALÚOS Y ORDENAMIENTO TERRITORIAL	
ING. FERNANDO NAVAS DIRECTOR DE TRANSITO EPMT		ARQ. GINO MERA GILER SUBDIRECTOR DE PROYECTOS ESPECÍFICOS	