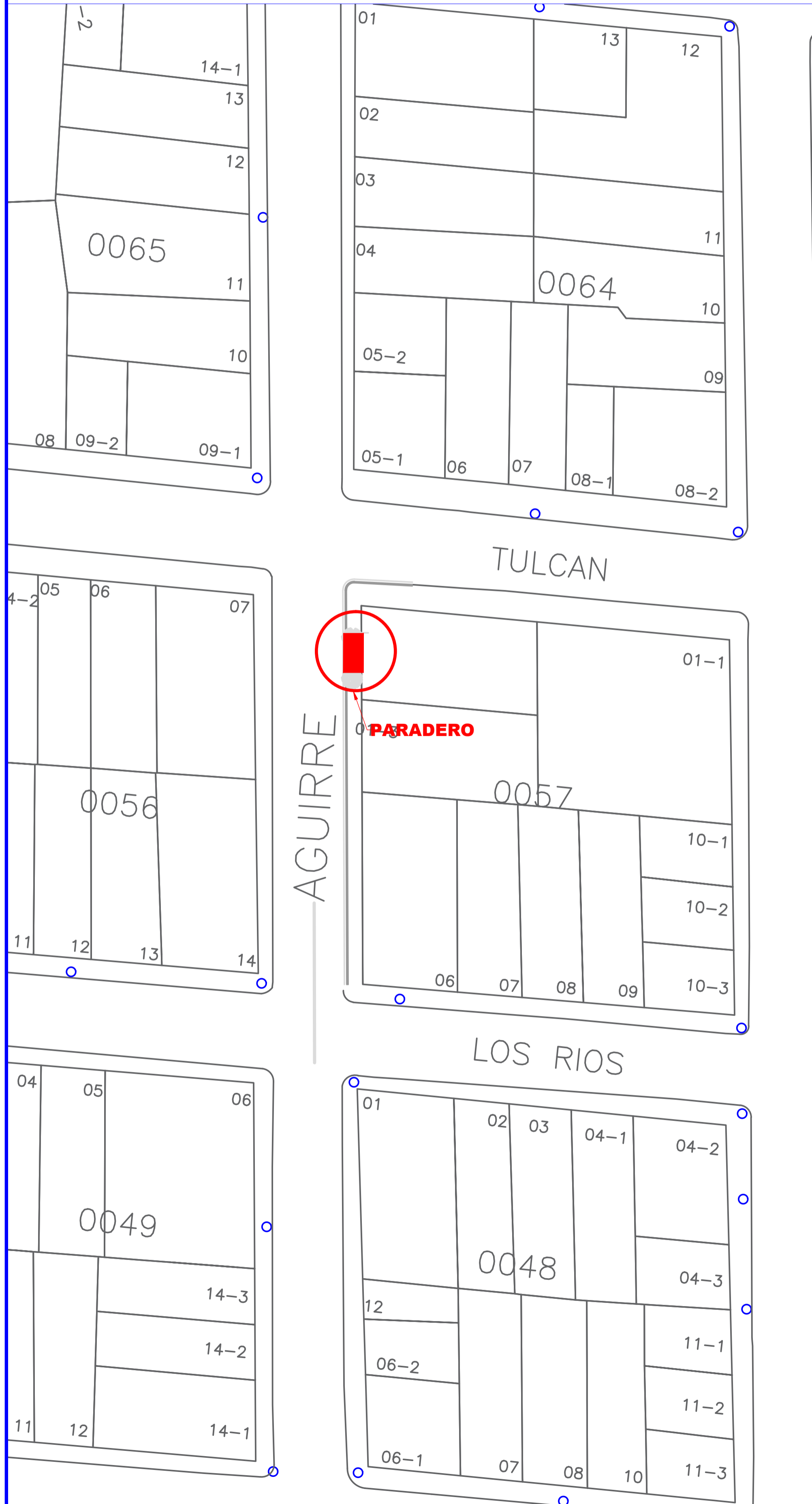
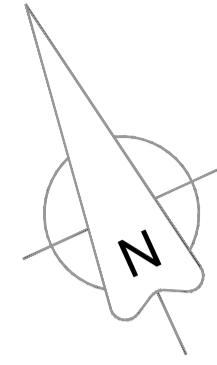


# UBICACIÓN DE PARADEROS DE TRANSPORTE PÚBLICO DE LA CIUDAD DE GUAYAQUIL

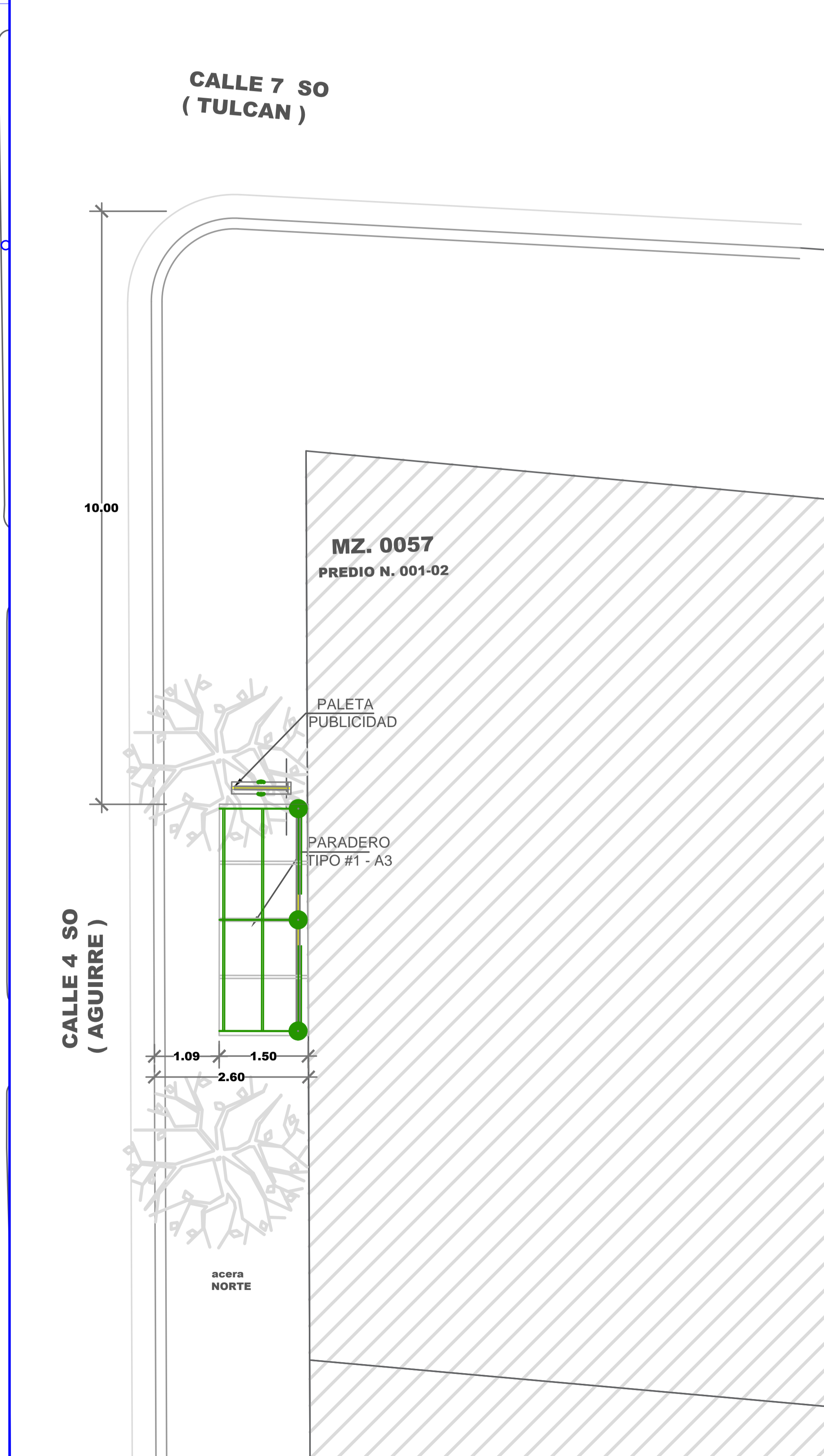

I 6 7 5 7 - 6 B A 5 D 5 7 5 H 5 G H F 5 @

ESCALA 1:1000



PLANTA

ESCALA 1:100



F9; " : CHC; Fâ: 7 C



## DATOS

**CODIGO DEL PARADERO:** 10-0057-001-02 **015**  
**8 F 9 7 7 - 6 B. CALLE 4-SO (AGUIRRE) ENTRE AV. 7- SO (LOS RIOS) Y AV. 8-SO (TULCAN)**  
**ACERA:** NORTE

ESTE PLANO ES PROPIEDAD DE LA M.I. MUNICIPALIDAD DE GUAYAQUIL

56 "5 B 8 F v G F C 7 < 9 GERENTE GENERAL EPMT		<b>PROYECTO:</b> <b>MOBILIARIO URBANO PARADEROS DENTRO DE LA CIUDAD DE GUAYAQUIL</b>	
<b>EQUIPO DE ESTUDIO:</b> ARQ. CESAR CALLE ARQ. ALEXANDRA MORÁN		<b>ESCALA:</b> INDICADAS <b>FECHA:</b> JULIO DEL 2016 <b>DIBUJO:</b> ARQ. ALEXANDRA MORAN GARCIA <b>ARCHIVO:</b> D:\...DATOS 2016\PARADEROS 2016\ AGUIRRE\ paradero-AGUIRRE-lamina 015.dwg	<b>LAMINA:</b> <h1>015</h1>
ING. FERNANDO AMADOR DIRECTOR DE TRANSPORTE PÚBLICO EPMT		ARQ. JOSE MIGUEL RUBIO JAEN DIRECTOR DE URBANISMO, AVALÚOS Y ORDENAMIENTO TERRITORIAL	
ING. FERNANDO NAVAS DIRECTOR DE TRANSITO EPMT		ARQ. GINO MERA GILER SUBDIRECTOR DE PROYECTOS ESPECÍFICOS	