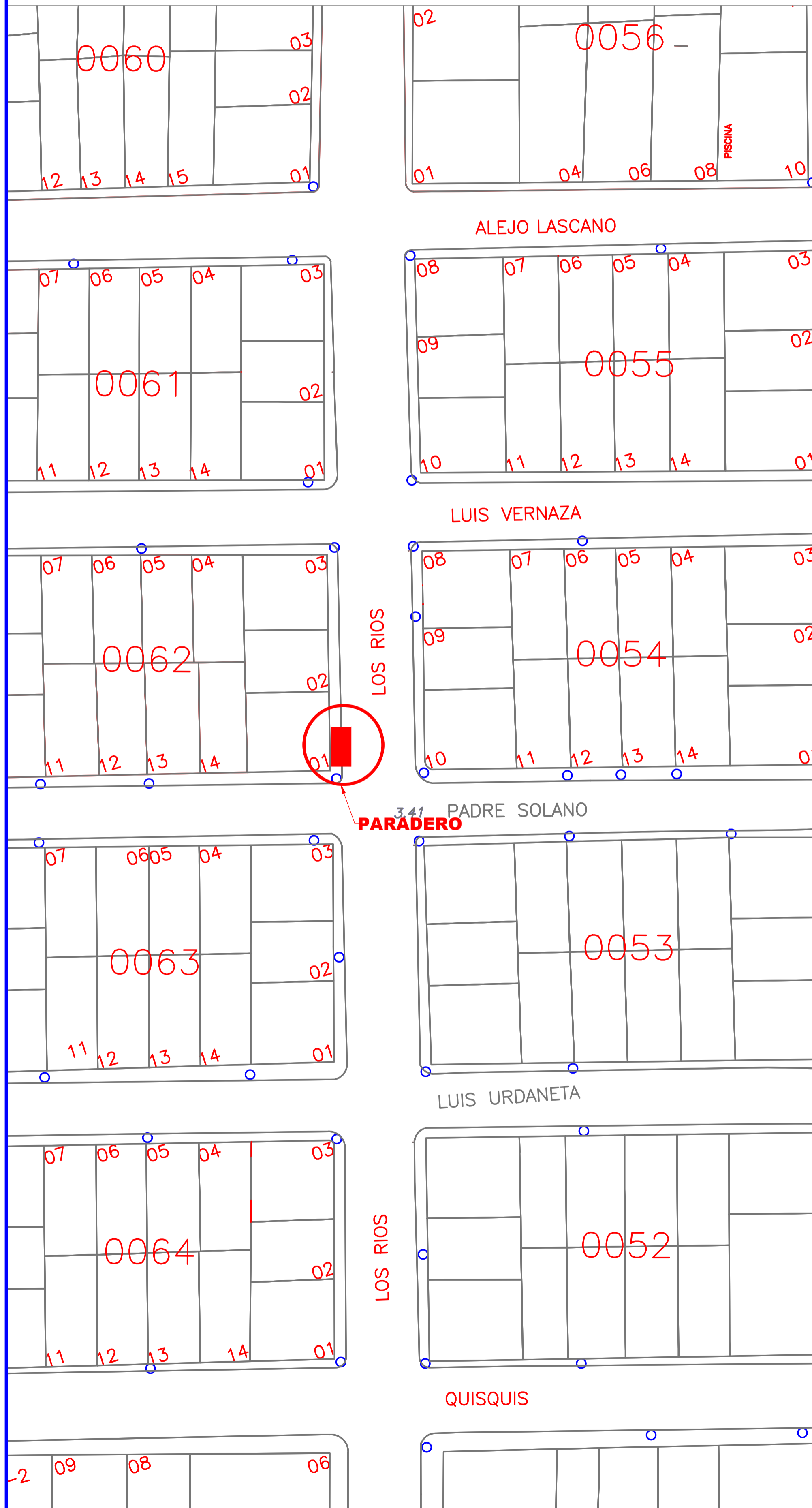
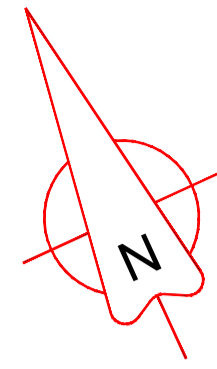
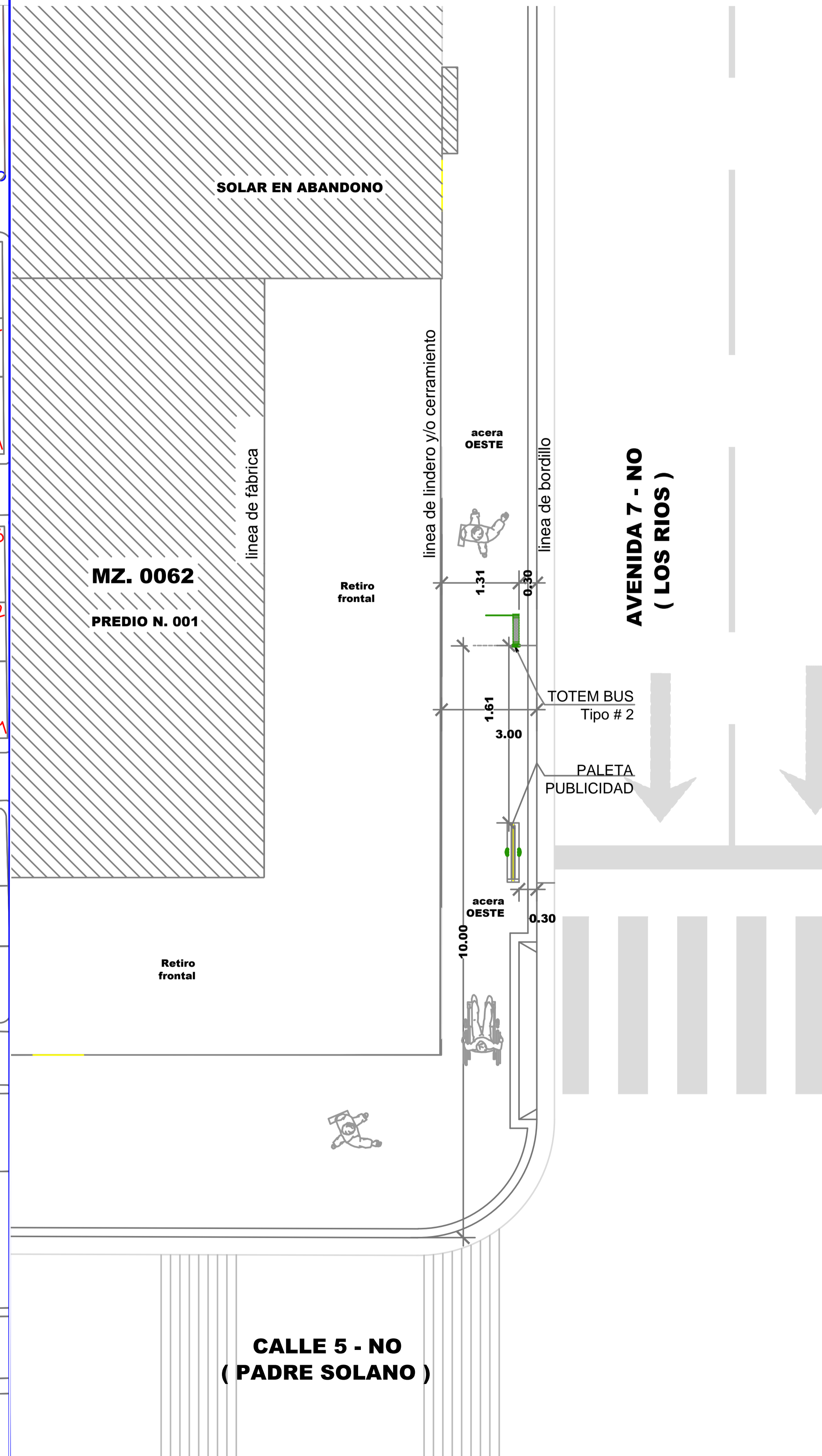



UBICACIÓN DE PARADEROS DE TRANSPORTE PÚBLICO DE LA CIUDAD DE GUAYAQUIL

I 6 7 5 7 - é B A 5 D 5 7 5 H 5 G H F 5 @
 ESCALA 1 _____ 1000



PLANTA
 ESCALA 1 _____ 100



F9; " : CHC; Fâ : 7 C



DATOS

CODIGO DEL PARADERO: 11-0062-001-0000-0-0-1
8 F 9 7 7 - é B. AV. 7-NO (LOS RIOS) Y CALLE 5-NO (PADRE SOLANO)
ACERA: OESTE

ESTE PLANO ES PROPIEDAD DE LA M.I. MUNICIPALIDAD DE GUAYAQUIL

<p>56 "5 B 8 F v G F C 7 < 9 GERENTE GENERAL EPMT</p>		<p>PROYECTO: MOBILIARIO URBANO PARADEROS DENTRO DE LA CIUDAD DE GUAYAQUIL</p>	
<p>EQUIPO DE ESTUDIO: ARQ. CESAR CALLE ARQ. ALEXANDRA MORÁN</p>		<p>ESCALA: INDICADAS FECHA: SEPTIEMBRE DEL 2016 DIBUJO: ARQ. PETER SALAZAR SOJOS ARCHIVO: D:\..._DATOS 2016\PARADEROS 2016\ LOS RIOS/ paradero-Los Rios-lamina 1.dwg</p>	<p>LAMINA: 1</p>
<p>ING. FERNANDO AMADOR DIRECTOR DE TRANSPORTE PÚBLICO EPMT</p>		<p>ARQ. JOSÉ MIGUEL RUBIO JAÉN DIRECTOR DE URBANISMO, AVALÚOS Y ORDENAMIENTO TERRITORIAL</p>	
<p>ING. FERNANDO NAVAS DIRECTOR DE TRANSITO EPMT</p>		<p>ARQ. GINO MERA GILER SUBDIRECTOR DE PROYECTOS ESPECÍFICOS</p>	