

## RESOLUCIÓN N° 031-2018-AP

Arq. José Miguel Rubio Jaen  
DIRECTOR DE URBANISMO, AVALÚOS Y ORDENAMIENTO TERRITORIAL  
DELEGADO DEL ALCALDE DE GUAYAQUIL

### CONSIDERANDO

**QUE**, la Ley Orgánica de Ordenamiento Territorial, Uso y Gestión del Suelo, publicada en el suplemento del Registro Oficial No 790 del 5 de julio de 2016 consagra en el artículo 60 como uno de los instrumentos para regular el mercado del suelo el “anuncio del proyecto”;

**QUE**, el artículo 58 de la Ley Orgánica del Sistema Nacional de Contratación Pública, que regula el procedimiento para la declaratoria de utilidad pública, y cuyo texto es producto de la sustitución ordenada por el artículo 5 de la Ley Orgánica para la Eficiencia en la Contratación Pública, publicada en el segundo suplemento del Registro Oficial No 966 del 20 de marzo de 2017, dispone que: “A la declaratoria se adjuntará el certificado del registrador de la propiedad; el avalúo establecido por la dependencia de avalúos y catastros del respectivo Gobierno Autónomo Municipal o Metropolitano; la certificación presupuestaria acerca de la existencia y disponibilidad de los recursos necesarios para el efecto; y, el anuncio del proyecto en el caso de construcción de obras de conformidad con la ley que regula el uso del suelo.”

**QUE**, el artículo 66 de la Ley de Ordenamiento indicada determina respecto del anuncio del proyecto lo siguiente:

*“El anuncio del proyecto es el instrumento que permite fijar el avalúo de los inmuebles dentro de la zona de influencia de obras públicas, al valor de la fecha del anuncio público de las respectivas obras, a fin de evitar el pago de un sobreprecio en caso de expropiaciones inmediatas o futuras.*

*El anuncio será obligatorio y se realizará mediante acto administrativo que será publicado en un diario de amplia circulación en la localidad donde se realizará la obra, en la página electrónica institucional, y será notificado al propietario del predio, la dependencia de avalúos y catastros del respectivo Gobierno Autónomo Descentralizado municipal o metropolitano y al registrador de la propiedad, en el que se establecerá el área de influencia del proyecto y su plazo de inicio, que no será superior a tres años desde su notificación.*

*En el caso de no concretarse el proyecto anunciado, en el plazo establecido en el inciso anterior, el acto administrativo quedará de oficio sin efecto, debiendo notificarlo a la dependencia de avalúos y catastros del respectivo Gobierno Autónomo Descentralizado municipal o metropolitano, a los propietarios de los predios afectados y al registrador de la propiedad.”*

**QUE**, por ser el anuncio del proyecto un acto administrativo, el mismo debe ser motivado, ya que constituye un acto del poder público, de acuerdo con el artículo 76 numeral 7 letra l) de la Constitución de la República;

**QUE**, mediante oficio AG-2017-9043 del 20 de abril del 2017, el Alcalde de Guayaquil, en ejercicio de la competencia prevista en el artículo 60 letra l) del COOTAD me ha delegado la facultad para realizar el anuncio del proyecto y demás actos relacionados directamente con el mismo, de acuerdo con el artículo 66 de la Ley Orgánica de Ordenamiento Territorial, Uso y Gestión del Suelo, en concordancia con el artículo 58 de la Ley Orgánica del Sistema Nacional de Contratación Pública;

**QUE**, es deber y responsabilidad de los ecuatorianos, entre otros, acatar y cumplir la Constitución y la ley, al tenor del artículo 83 numeral 1 de la Constitución de la República;

**QUE**, mediante Resolución de Declaratoria de Utilidad Pública, suscrita por el Señor Alcalde el 14 de diciembre de 2017, Resolvió: ../. "DECLARAR DE UTILIDAD PUBLICA CON FINES DE EXPROPIACION A FAVOR DEL GOBIERNO AUTONOMO DESCENTRALIZADO MUNICIPAL DE GUAYAQUIL (M. I. MUNICIPALIDAD DE GUAYAQUIL) los predios de propiedad particular comprometidos por el proyecto denominado "MERCADO MUNICIPAL DE CHONGON", cuyas áreas se identifican en los informes de valoración que para todos los efectos legales se consideran parte integrante de la presente resolución, y que se anexaron.

#	Propietarios	Códigos Catastrales Nos.
1	ALVEAR ESPINOZA ALICE MARÍA ALVEAR ESPINOZA LEONOR AZUCENA ALVEAR MORENO AZUCENA ADELA ALVEAR MORENO JUANA DEMETRIA ALVEAR MORENO MARIA DEL TRANSITO SELLERS ALVEAR CARLOS LUIS SELLERS ALVEAR IVONNE ELENA SELLERS ALVEAR JORGE WASHINGTON SELLERS ALVEAR WALTER ARTURO SELLERS ALVEAR ZOILA MARIA	96-0472-006
2	INMOBILIARIA ASSANDAS	96-0473-001

**QUE**, mediante oficio DUOT-PE-2018-11597 de julio 20 de 2018, dirigido al Sr. Alcalde, la Dirección de Urbanismo, Avalúos y Ordenamiento Territorial informó que con la finalidad de afectar únicamente al predio con código catastral No. 96-0472-006, se estima técnicamente viable el desplazamiento del proyecto: "Mercado Municipal Chongón" hacia el sur, de tal manera que se excluiría el área del predio con código catastral N°. 96-0473-001, considerado en la Resolución No.13-2017-AP, del Anuncio del Proyecto, Remitida al despacho del Señor Alcalde mediante oficio DUOT-PE-2017-12543 del 13 de julio del 2017.

**QUE**. En el oficio indicado en el párrafo anterior, se solicitó al señor Alcalde disponer a Asesoría Jurídica, proceda con la modificación a la Declaratoria de Utilidad Pública, en el sentido de excluir del proceso expropiatorio al predio con código catastral No. 96-0473-001; y continuar con el proceso expropiatorio parcial del predio con código catastral No.96-0472-006.

**QUE**, mediante oficio No. SMG-2018-11159 de 30 de julio de 2018, el Mgs. Daniel Veintimilla Soriano, Prosecretario Municipal, remite al Procurador Síndico Municipal, el oficio DUOT-PE-2018-11597 y anexos, para conocimiento e informe legal, por motivos de que los suscritos del citado informe, el Director de Urbanismo, Avalúos y Ordenamiento Territorial y Subdirectora (E) de Proyectos Específicos, solicitan la Modificación de la Declaratoria de Utilidad Pública en el sentido de excluir del proceso expropiatorio al predio de código catastral No. 96-0473-001 y se continúe con el proceso expropiatorio parcial del predio de código catastral No. 96-0472.006.

**QUE**, mediante memorando DAJ-EXP-2018-11277 de agosto 09 del 2018 y DAJ-EXP-2018-, la Ab. Daniela Freire Abad, Jefe del Área de Expropiaciones, solicita a la Dirección de Urbanismo, Avalúos y Ordenamiento Territorial, se emita el informe técnico actualizado, con respecto al área a expropiar del predio identificado con el código catastral N°. 96-0472-006, comprometido parcialmente por el proyecto: “Mercado Municipal Chongón”.

**QUE**, mediante memorando CAT-2018-904 del 12 de octubre del 2018, suscrito por el Arq. Carlos Bautista Zambrano Subdirector de Catastro y la Arq. Karina González Morales Jefa de Catastro, remiten el informe de avalúo, fundamentado en el artículo 58.1 de la “**LEY ORGANICA PARA LA EFICIENCIA EN LA CONTRATACIÓN PÚBLICA**”, cuyo resumen es el siguiente:

CÓDIGO CATASTRAL	AREA A EXPROPIAR m <sup>2</sup>	PROPIETARIO	EXPROPIACIÓN	AVALÚO	EDIFICACION	TOTAL
96-0472-006	7.371,49	ALVEAR MORENO JUANA DEMETRIA, ALVEAR MORENO MARÍA DEL TRÁNSITO, ALVEAR MORENO ALFONSO, ALVEAR MORENO AZUCENA ADELA, SELLERS ALVEAR CARLOS LUIS, SELLERS ALVEAR IVONNE ELENA, SELLERS ALVEAR JORGE WASHINGTON, SELLERS ALVEAR WALTER ARTURO Y SELLERS ALVEAR ZOILA MARÍA.	PARCIAL	\$61.920,52	\$ 6.998,40	\$68.918,92

Observación: EL 8 DE OCTUBRE DEL 2010 CONSTA INSCRITA UNA POSESIÓN EFECTIVA A FAVOR DE LOS HEREDEROS DE ALVEAR MORENO ALFONSO: ALVEAR ESPINOZA ALICE MARÍA Y ALVEAR ESPINOZA LEONOR AZUCENA. ASÍ MISMO CONSTA INSCRITA UNA POSESIÓN EFECTIVA EL 26 DE MARZO DEL 2018 A FAVOR DE LOS HEREDEROS DE SELLERS ALVEAR JORGE WASHINGTON A FAVOR DE: SELLERS MACAS KAREN LISETTE Y SELLERS MACAS LILIANA ANNABELLE.

**EN cumplimiento** de la delegación referida del Alcalde de Guayaquil y de las normas citadas, que son de obligatoria ejecución, esta Dirección de Urbanismo, Avalúos y Ordenamiento Territorial a través de su titular,

## **RESUELVE:**

**PRIMERO. – MODIFICAR LA RESOLUCION, No.013-2017-AP**, del ANUNCIO DEL PROYECTO “Mercado Municipal Chongón”, excluyendo del proceso expropiatorio al predio con código catastral No. No. 96-0473-001 de propiedad de Inmobiliaria Assandas S. A., y se continúe con el proceso expropiatorio del predio con el código catastral N°. 96-0472-006, de propiedad de Alvear Moreno Juana Demetria, Alvear Moreno María Del Tránsito, Alvear Moreno Alfonso, Alvear Moreno Azucena Adela, Sellers Alvear Carlos Luis, Sellers Alvear Ivonne Elena, Sellers Alvear Jorge Washington, Sellers Alvear Walter Arturo Y Sellers Alvear Zoila María.

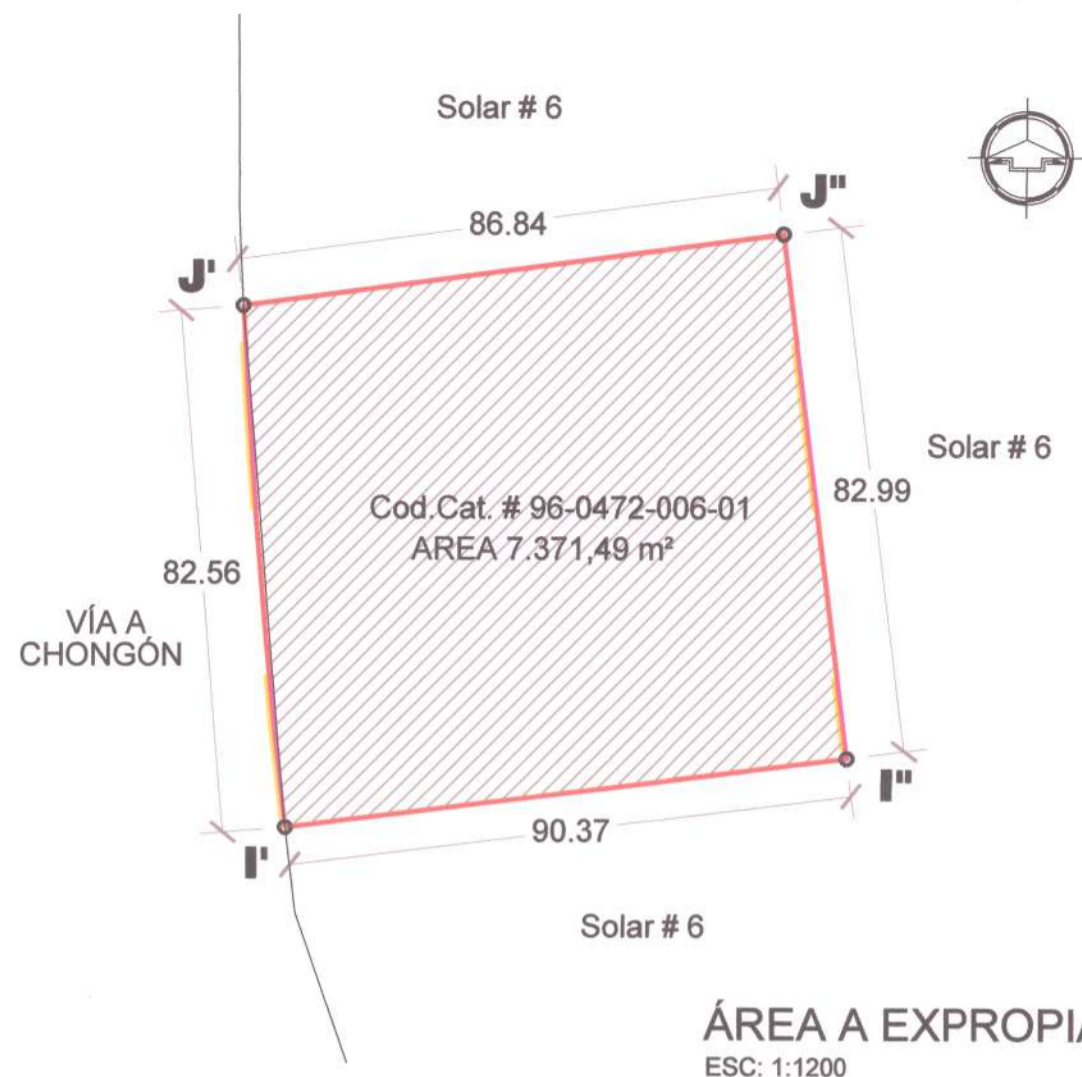
**SEGUNDO. - DISPONER LA PUBLICACION** de este anuncio del proyecto, en un diario de amplia circulación en la ciudad de Guayaquil y en la página electrónica de esta Municipalidad de Guayaquil.

**TERCERO. - DISPONER LA NOTIFICACIÓN DE ESTA RESOLUCIÓN MODIFICATORIA** al propietario del predio con código catastral No. 96-0473-001 Inmobiliaria Assandas S. A., que se lo está excluyendo del presente proceso expropiatorio; así como también al Registrador de la Propiedad, al Subprocurador Síndico Municipal, al Director de Aseo Cantonal, Mercados y Servicios Especiales, al Director de Infraestructura Comunitaria, al Subdirector de Catastro, al Subdirector de Proyectos Específicos y al Arq. Ricardo Coronel M., Subdirector De Uso De Suelo, Control De Edificaciones Y Urbanizaciones.

**CUARTO. -** De las publicaciones y de las notificaciones antes referidas ENCÁRGUESE LA SECRETARÍA MUNICIPAL. Su titular será responsable del cumplimiento efectivo de tales actos.

**DADO Y FIRMADO EN EL DESPACHO DEL DIRECTOR DE LA DIRECCIÓN DE URBANISMO, AVALÚOS Y ORDENAMIENTO TERRITORIAL A LOS TREINTA Y UN DIAS DEL MES DE OCTUBRE DE DOS MIL DIECIOCHO.**

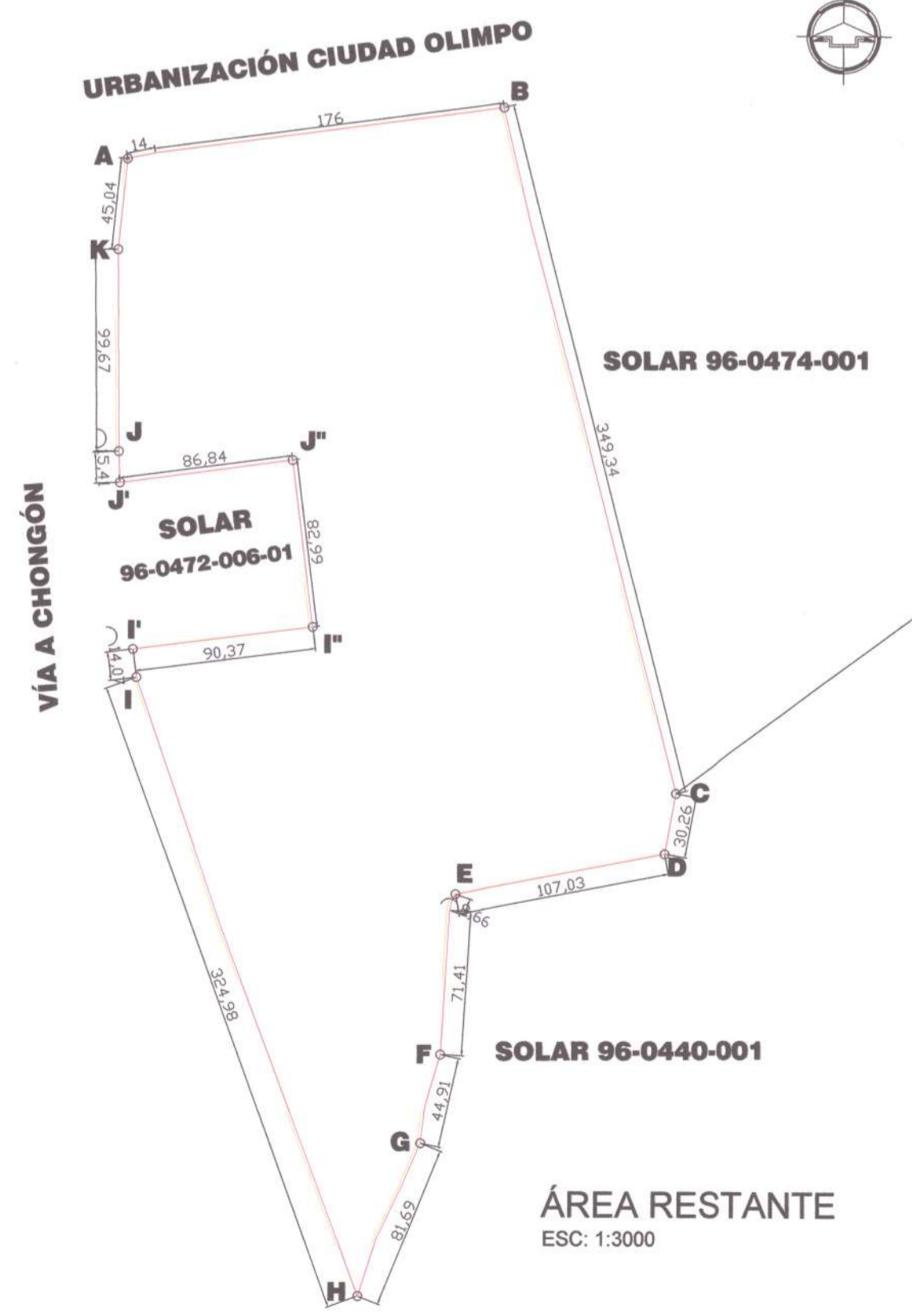
**ARQ. JOSÉ MIGUEL RUBIO JAEN  
DIRECTOR DE URBANISMO, AVALÚOS Y ORDENAMIENTO TERRITORIAL,  
DELEGADO DEL ALCALDE DE GUAYAQUIL**



COORDENADAS AREA A EXPROPIAR		
	X	Y
J'	602127.6514	9753464.1330
J''	602213.7347	9753475.5501
I''	602224.1048	9753393.1485
I'	602134.4425	9753381.8646

LINDEROS Y MENSURAS ÁREA AFECTADA #96-0472-006-01		
ÁREA: 7.371,49 m2		
NORTE:	Solar 6	con: 86.84 m
SUR:	Solar 6	con: 90.37 m
ESTE:	Solar 6	con: 82.99 m
OESTE:	Vía Chongón	con: 82.56 m

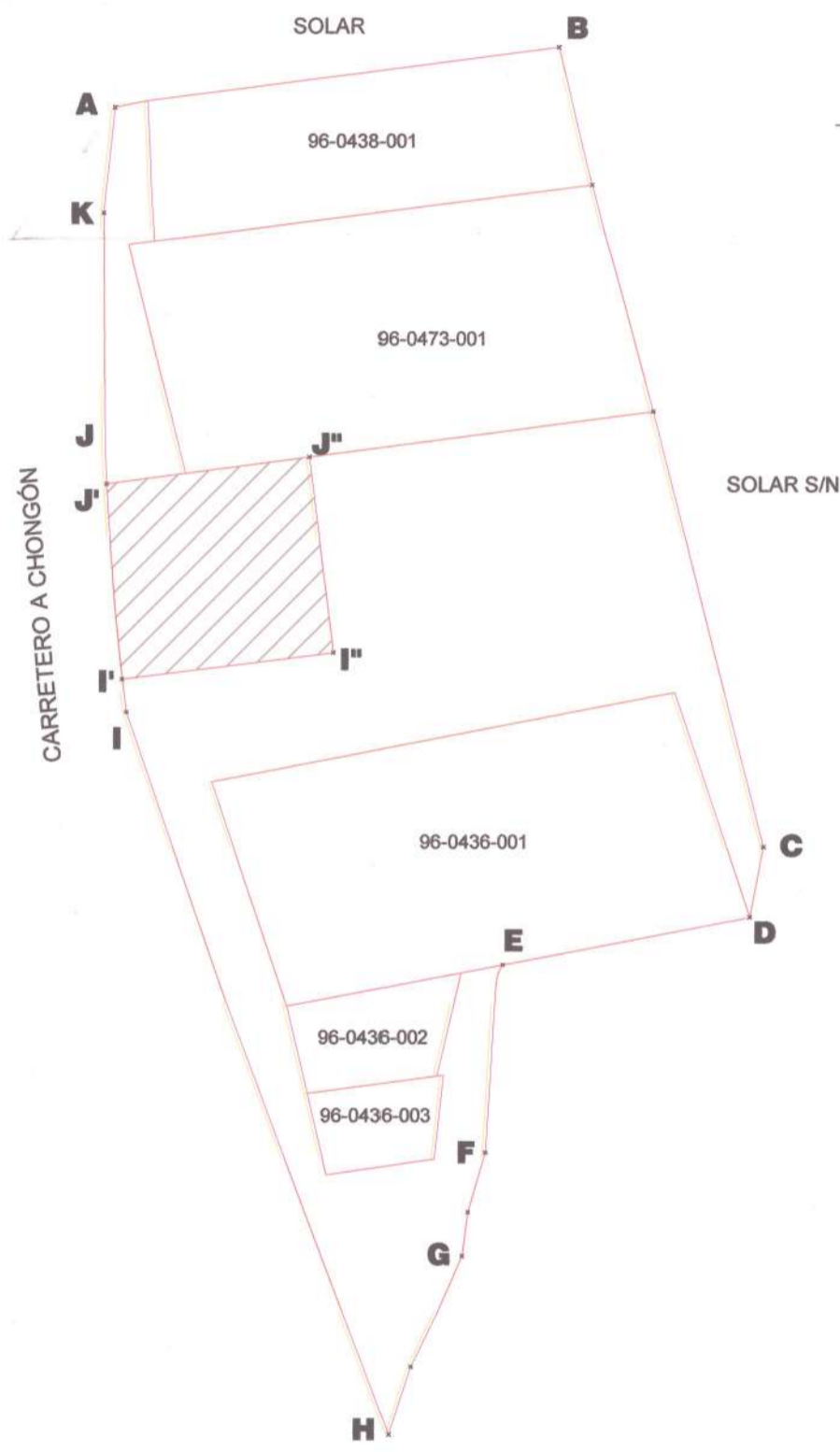
**ÁREA A EXPROPIAR**  
ESC: 1:1200



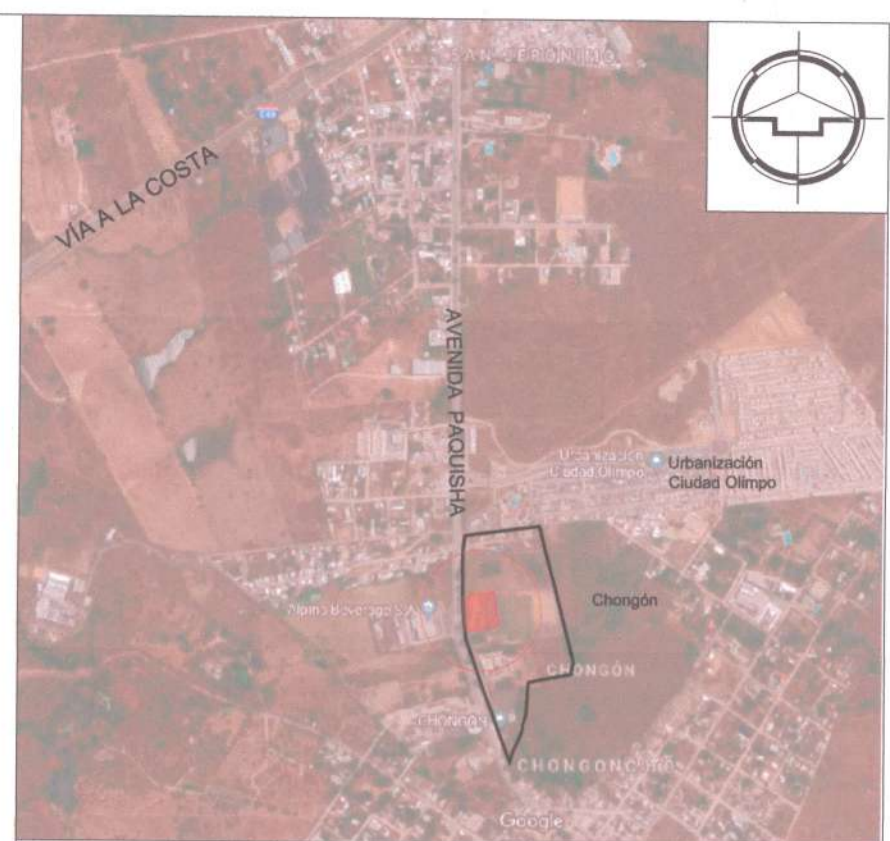
COORDENADAS ÁREA RESTANTE		
PUNTOS	X	Y
A	602131.0118	9753623.9984
B	602319.2279	9753649.7300
C	602406.6389	9753311.5070
D	602401.0090	9753281.7724
E	602295.9178	9753261.4776
F	602288.7430	9753182.1569
G	602278.9659	9753138.4601
H	602248.3195	9753062.8874
I	602136.1563	9753367.9578
I'	602134.4425	9753381.8646
I''	602224.1048	9753393.1485
J'	602213.7347	9753475.5501
J''	602127.6514	9753464.1330
K	602126.3831	9753579.1987

LINDEROS Y MENSURAS ÁREA RESTANTE #96-0472-006		
ÁREA: 92.728,51 m2		
NORTE:	Urbanización Ciudad Olimpo	con: 190.00 m
SUR:	Solar 96-0440-001	con: 343.96 m
ESTE:	Solar 96-0474-001	con: 349.34 m
OESTE:	Vía Chongón y Solar 96-0472-006-01	con: 759.37 m

**ÁREA RESTANTE**  
ESC: 1:3000



**PREDIO SEGÚN REGISTRADOR DE LA PROPIEDAD**  
ESC: 1:3000



**UBICACIÓN**  
 PROVINCIA: Guayas  
 CANTÓN: Guayaquil  
 PARROQUIA: Rural San Pedro de Chongón  
 COD. CAT.: 96-0472-006 (expropiación de una parte del predio)

OBSERVACIONES:

REFERENCIA:  
- CAT-2018-904- ( 12/10/2018 )

ANEXO A OFICIO DUOT-PE-2018-19419  
ESTE PLANO ES PROPIEDAD DE LA M.I. MUNICIPALIDAD DE GUAYAQUIL



DIRECCIÓN DE URBANISMO, AVALÚOS Y ORDENAMIENTO TERRITORIAL SUBDIRECCIÓN DE PROYECTOS ESPECÍFICOS			<b>duot</b>
PROYECTO: MERCADO MUNICIPAL CHONGÓN EN PREDIO CON CÓDIGO CATASTRAL 96-0472-006	ESCALA: INDICADAS	LAMINA: OCTUBRE-2018	<b>L-1</b>
CONTIENE: • AREA A EXPROPIAR • AREA RESTANTE	DIBUJO: Arq. Benigno Panchano O. ARCHIVO: DIRECCIÓN DE URBANISMO, AVALÚOS Y ORDENAMIENTO TERRITORIAL SUBDIRECCIÓN DE PROYECTOS ESPECÍFICOS CARREROS DE CAT. 96-0472-006-01-001-002-003-004-005-006-007-008-009-010-011-012-013-014-015-016-017-018-019-020-021-022-023-024-025-026-027-028-029-030-031-032-033-034-035-036-037-038-039-040-041-042-043-044-045-046-047-048-049-050-051-052-053-054-055-056-057-058-059-060-061-062-063-064-065-066-067-068-069-070-071-072-073-074-075-076-077-078-079-080-081-082-083-084-085-086-087-088-089-090-091-092-093-094-095-096-097-098-099-100-101-102-103-104-105-106-107-108-109-110-111-112-113-114-115-116-117-118-119-120-121-122-123-124-125-126-127-128-129-130-131-132-133-134-135-136-137-138-139-140-141-142-143-144-145-146-147-148-149-150-151-152-153-154-155-156-157-158-159-160-161-162-163-164-165-166-167-168-169-170-171-172-173-174-175-176-177-178-179-180-181-182-183-184-185-186-187-188-189-190-191-192-193-194-195-196-197-198-199-200-201-202-203-204-205-206-207-208-209-210-211-212-213-214-215-216-217-218-219-220-221-222-223-224-225-226-227-228-229-230-231-232-233-234-235-236-237-238-239-240-241-242-243-244-245-246-247-248-249-250-251-252-253-254-255-256-257-258-259-260-261-262-263-264-265-266-267-268-269-270-271-272-273-274-275-276-277-278-279-280-281-282-283-284-285-286-287-288-289-290-291-292-293-294-295-296-297-298-299-300-301-302-303-304-305-306-307-308-309-310-311-312-313-314-315-316-317-318-319-320-321-322-323-324-325-326-327-328-329-330-331-332-333-334-335-336-337-338-339-340-341-342-343-344-345-346-347-348-349-350-351-352-353-354-355-356-357-358-359-360-361-362-363-364-365-366-367-368-369-370-371-372-373-374-375-376-377-378-379-380-381-382-383-384-385-386-387-388-389-390-391-392-393-394-395-396-397-398-399-400-401-402-403-404-405-406-407-408-409-410-411-412-413-414-415-416-417-418-419-420-421-422-423-424-425-426-427-428-429-430-431-432-433-434-435-436-437-438-439-440-441-442-443-444-445-446-447-448-449-450-451-452-453-454-455-456-457-458-459-460-461-462-463-464-465-466-467-468-469-470-471-472-473-474-475-476-477-478-479-480-481-482-483-484-485-486-487-488-489-490-491-492-493-494-495-496-497-498-499-500-501-502-503-504-505-506-507-508-509-510-511-512-513-514-515-516-517-518-519-520-521-522-523-524-525-526-527-528-529-530-531-532-533-534-535-536-537-538-539-540-541-542-543-544-545-546-547-548-549-550-551-552-553-554-555-556-557-558-559-560-561-562-563-564-565-566-567-568-569-570-571-572-573-574-575-576-577-578-579-580-581-582-583-584-585-586-587-588-589-590-591-592-593-594-595-596-597-598-599-600-601-602-603-604-605-606-607-608-609-610-611-612-613-614-615-616-617-618-619-620-621-622-623-624-625-626-627-628-629-630-631-632-633-634-635-636-637-638-639-640-641-642-643-644-645-646-647-648-649-650-651-652-653-654-655-656-657-658-659-660-661-662-663-664-665-666-667-668-669-670-671-672-673-674-675-676-677-678-679-680-681-682-683-684-685-686-687-688-689-690-691-692-693-694-695-696-697-698-699-700-701-702-703-704-705-706-707-708-709-710-711-712-713-714-715-716-717-718-719-720-721-722-723-724-725-726-727-728-729-730-731-732-733-734-735-736-737-738-739-740-741-742-743-744-745-746-747-748-749-750-751-752-753-754-755-756-757-758-759-760-761-762-763-764-765-766-767-768-769-770-771-772-773-774-775-776-777-778-779-780-781-782-783-784-785-786-787-788-789-790-791-792-793-794-795-796-797-798-799-800-801-802-803-804-805-806-807-808-809-810-811-812-813-814-815-816-817-818-819-820-821-822-823-824-825-826-827-828-829-830-831-832-833-834-835-836-837-838-839-840-841-842-843-844-845-846-847-848-849-850-851-852-853-854-855-856-857-858-859-860-861-862-863-864-865-866-867-868-869-870-871-872-873-874-875-876-877-878-879-880-881-882-883-884-885-886-887-888-889-890-891-892-893-894-895-896-897-898-899-900-901-902-903-904-905-906-907-908-909-910-911-912-913-914-915-916-917-918-919-920-921-922-923-924-925-926-927-928-929-930-931-932-933-934-935-936-937-938-939-940-941-942-943-944-945-946-947-948-949-950-951-952-953-954-955-956-957-958-959-960-961-962-963-964-965-966-967-968-969-970-971-972-973-974-975-976-977-978-979-980-981-982-983-984-985-986-987-988-989-990-991-992-993-994-995-996-997-998-999-1000-1001-1002-1003-1004-1005-1006-1007-1008-1009-1010-1011-1012-1013-1014-1015-1016-1017-1018-1019-1020-1021-1022-1023-1024-1025-1026-1027-1028-1029-1030-1031-1032-1033-1034-1035-1036-1037-1038-1039-1040-1041-1042-1043-1044-1045-1046-1047-1048-1049-1050-1051-1052-1053-1054-1055-1056-1057-1058-1059-1060-1061-1062-1063-1064-1065-1066-1067-1068-1069-1070-1071-1072-1073-1074-1075-1076-1077-1078-1079-1080-1081-1082-1083-1084-1085-1086-1087-1088-1089-1090-1091-1092-1093-1094-1095-1096-1097-1098-1099-1100-1101-1102-1103-1104-1105-1106-1107-1108-1109-1110-1111-1112-1113-1114-1115-1116-1117-1118-1119-1120-1121-1122-1123-1124-1125-1126-1127-1128-1129-1130-1131-1132-1133-1134-1135-1136-1137-1138-1139-1140-1141-1142-1143-1144-1145-1146-1147-1148-1149-1150-1151-1152-1153-1154-1155-1156-1157-1158-1159-1160-1161-1162-1163-1164-1165-1166-1167-1168-1169-1170-1171-1172-1173-1174-1175-1176-1177-1178-1179-1180-1181-1182-1183-1184-1185-1186-1187-1188-1189-1190-1191-1192-1193-1194-1195-1196-1197-1198-1199-1200-1201-1202-1203-1204-1205-1206-1207-1208-1209-1210-1211-1212-1213-1214-1215-1216-1217-1218-1219-1220-1221-1222-1223-1224-1225-1226-1227-1228-1229-1230-1231-1232-1233-1234-1235-1236-1237-1238-1239-1240-1241-1242-1243-1244-1245-1246-1247-1248-1249-1250-1251-1252-1253-1254-1255-1256-1257-1258-1259-1260-1261-1262-1263-1264-1265-1266-1267-1268-1269-1270-1271-1272-1273-1274-1275-1276-1277-1278-1279-1280-1281-1282-1283-1284-1285-1286-1287-1288-1289-1290-1291-1292-1293-1294-1295-1296-1297-1298-1299-1300-1301-1302-1303-1304-1305-1306-1307-1308-1309-1310-1311-1312-1313-1314-1315-1316-1317-1318-1319-1320-1321-1322-1323-1324-1325-1326-1327-1328-1329-1330-1331-1332-1333-1334-1335-1336-1337-1338-1339-1340-1341-1342-1343-1344-1345-1346-1347-1348-1349-1350-1351-1352-1353-1354-1355-1356-1357-1358-1359-1360-1361-1362-1363-1364-1365-1366-1367-1368-1369-1370-1371-1372-1373-1374-1375-1376-1377-1378-1379-1380-1381-1382-1383-1384-1385-1386-1387-1388-1389-1390-1391-1392-1393-1394-1395-1396-1397-1398-1399-1400-1401-1402-1403-1404-1405-1406-1407-1408-1409-1410-1411-1412-1413-1414-1415-1416-1417-1418-1419-1420-1421-1422-1423-1424-1425-1426-1427-1428-1429-1430-1431-1432-1433-1434-1435-1436-1437-1438-1439-1440-1441-1442-1443-1444-1445-1446-1447-1448-1449-1450-1451-1452-1453-1454-1455-1456-1457-1458-1459-1460-1461-1462-1463-1464-1465-1466-1467-1468-1469-1470-1471-1472-1473-1474-1475-1476-1477-1478-1479-1480-1481-1482-1483-1484-1485-1486-1487-1488-1489-1490-1491-1492-1493-1494-1495-1496-1497-1498-1499-1500-1501-1502-1503-1504-1505-1506-1507-1508-1509-1510-1511-1512-1513-1514-1515-1516-1517-1518-1519-1520-1521-1522-1523-1524-1525-1526-1527-1528-1529-1530-1531-1532-1533-1534-1535-1536-1537-1538-1539-1540-1541-1542-1543-1544-1545-1546-1547-1548-1549-1550-1551-1552-1553-1554-1555-1556-1557-1558-1559-1560-1561-1562-1563-1564-1565-1566-1567-1568-1569-1570-1571-1572-1573-1574-1575-1576-1577-1578-1579-1580-1581-1582-1583-1584-1585-1586-1587-1588-1589-1590-1591-1592-1593-1594-1595-1596-1597-1598-1599-1600-1601-1602-1603-1604-1605-1606-1607-1608-1609-1610-1611-1612-1613-1614-1615-1616-1617-1618-1619-1620-1621-1622-1623-1624-1625-1626-1627-1628-1629-1630-1631-1632-1633-1634-1635-1636-1637-1638-1639-1640-1641-1642-1643-1644-1645-1646-1647-1648-1649-1650-1651-1652-1653-1654-1655-1656-1657-1658-1659-1660-1661-1662-1663-1664-1665-1666-1667-1668-1669-1670-1671-1672-1673-1674-1675-1676-1677-1678-1679-1680-1681-1682-1683-1684-1685-1686-1687-1688-1689-1690-1691-1692-1693-1694-1695-1696-1697-1698-1699-1700-1701-1702-1703-1704-1705-1706-1707-1708-1709-1710-1711-1712-1713-1714-1715-1716-1717-1718-1719-1720-1721-1722-1723-1724-1725-1726-1727-1728-1729-1730-1731-1732-1733-1734-1735-1736-1737-1738-1739-1740-1741-1742-1743-1744-1745-1746-1747-1748-1749-1750-1751-1752-1753-1754-1755-1756-1757-1758-1759-1760-1761-1762-1763-1764-1765-1766-1767-1768-1769-1770-1771-1772-1773-1774-1775-1776-1777-1778-1779-1780-1781-1782-1783-1784-1785-1786-1787-1788-1789-1790-1791-1792-1793-1794-1795-1796-1797-1798-1799-1800-1801-1802-1803-1804-1805-1806-1807-1808-1809-1810-1811-1812-1813-1814-1815-1816-1817-1818-1819-1820-1821-1822-1823-1824-1825-1826-1827-1828-1829-1830-1831-1832-1833-1834-1835-1836-1837-1838-1839-1840-1841-1842-1843-1844-1845-1846-1847-1848-1849-1850-1851-1852-1853-1854-1855-1856-1857-1858-1859-1860-1861-1862-1863-1864-1865-1866-1867-1868-1869-1870-1871-1872-1873-1874-1875-1876-1877-1878-1879-1880-1881-1882-1883-1884-1885-1886-1887-1888-1889-1890-1891-1892-1893-1894-1895-1896-1897-1898-1899-1900-1901-1902-1903-1904-1905-1906-1907-1908-1909-1910-1911-1912-1913-1914-1915-1916-1917-1918-1919-1920-1921-1922-1923-1924-1925-1926-1927-1928-1929-1930-1931-1932-1933-1934-1935-1936-1937-1938-1939-1940-1941-1942-1943-1944-1945-1946-1947-1948-1949-1950-1951-1952-1953-1954-1955-1956-1957-1958-1959-1960-1961-1962-1963-1964-1965-1966-1967-1968-1969-1970-1971-1972-1973-1974-1975-1976-1977-1978-1979-1980-1981-1982-1983-1984-1985-1986-1987-1988-1989-1990-1991-1992-1993-1994-1995-1996-1997-1998-1999-2000-2001-2002-2003-2004-2005-2006-2007-2008-2009-2010-2011-2012-2013-2014-2015-2016-2017-2018-2019-2020-2021-2022-2023-2024-2025-2026-2027-2028-2029-2030-2031-2032-2033-2034-2035-203		